
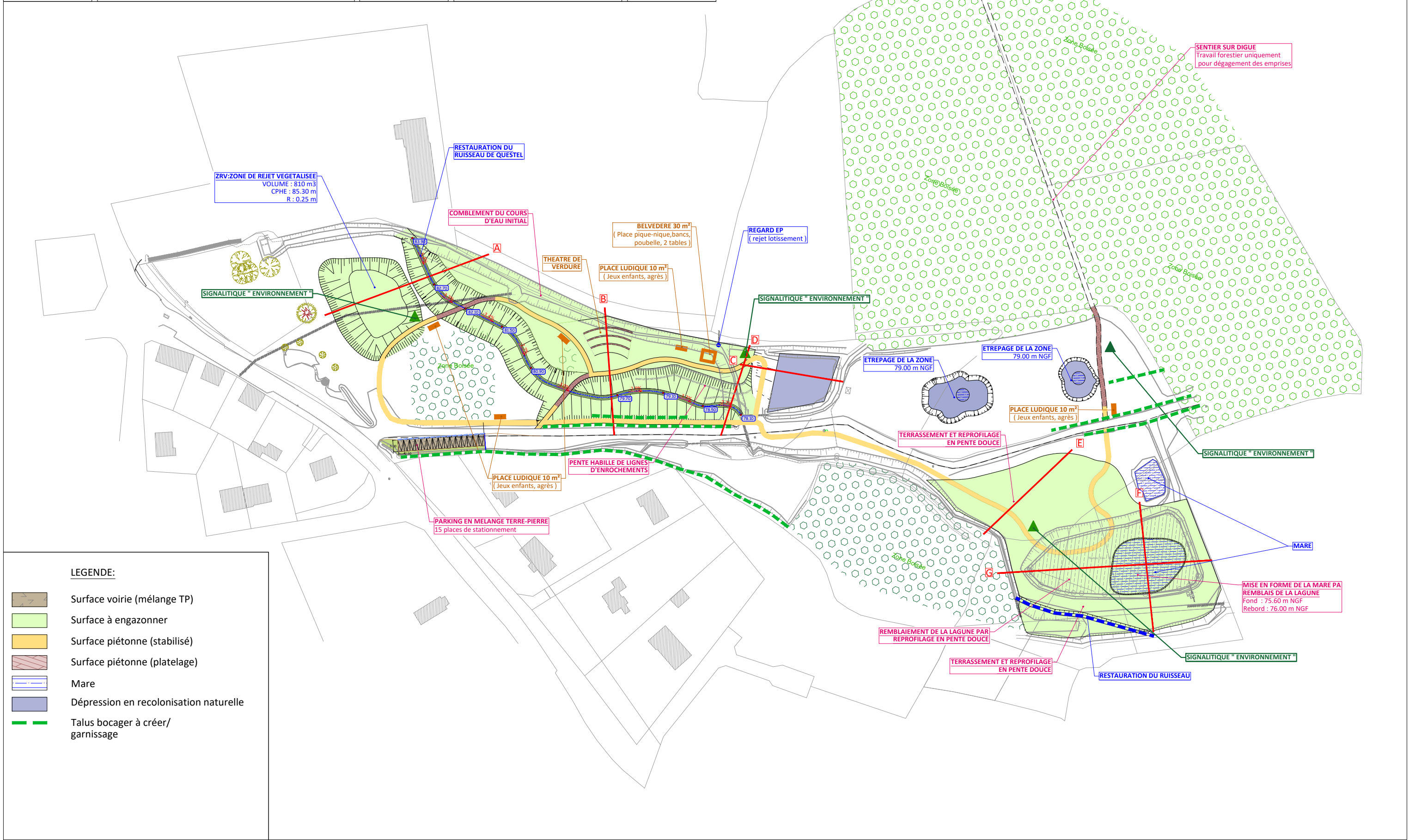











	COMMUNE DE MELGVEN	PLAN MASSE		VERSION : 1
PHASE AVP	SITE DU QUESTEL	MAITRE D'OEUVRE 	OUEST AM' Parc d'Activité d'Apigné 1 rue des Cormiers BP 95101 35651 LE RHEU CEDEX	Tél: 02 99 14 55 70 Fax: 02 99 14 55 67
MAITRE D'OUVRAGE	CONCARNEAU CORNOUAILLE AGGLOMERATION	ECHELLE : 1500	NUMERO D'ETUDE : AF-19-0060	CHEF DE PROJET : DL
		DATE : 13.05.19	NUMERO DE PLAN : -	DESSINATEUR : CP/LA



LEGENDE:

-  Surface voirie (mélange TP)
-  Surface à engazonner
-  Surface piétonne (stabilisé)
-  Surface piétonne (platelage)
-  Mare
-  Dépression en recolonisation naturelle
-  Talus bocager à créer/garnissage

ZRV: ZONE DE REJET VEGETALISEE
VOLUME : 810 m³
CPHE : 85.30 m
R : 0.25 m

RESTAURATION DU
RUISSEAU DE QUESTEL

COMBLEMENT DU COURS
D'EAU INITIAL

BELVEDERE 30 m²
(Place pique-nique, bancs,
poubelle, 2 tables)

REGARD EP
(rejet lotissement)

SIGNALITIQUE " ENVIRONNEMENT "

THEATRE DE
VERDURE

PLACE LUDIQUE 10 m²
(Jeux enfants, agrès)

SIGNALITIQUE " ENVIRONNEMENT "

ETREPAGE DE LA ZONE
79.00 m NGF

ETREPAGE DE LA ZONE
79.00 m NGF

PLACE LUDIQUE 10 m²
(Jeux enfants, agrès)

TERRASSEMENT ET REPROFILAGE
EN PENTE DOUCE

SIGNALITIQUE " ENVIRONNEMENT "

PLACE LUDIQUE 10 m²
(Jeux enfants, agrès)

PENTE HABILLE DE LIGNES
D'ENROCHEMENTS

PARKING EN MELANGE TERRE-PIERRE
15 places de stationnement

MARE

MISE EN FORME DE LA MARE PA
REMBLAIS DE LA LAGUNE
Fond : 75.60 m NGF
Rebord : 76.00 m NGF

REMBLAIEMENT DE LA LAGUNE PAR
REPROFILAGE EN PENTE DOUCE

TERRASSEMENT ET REPROFILAGE
EN PENTE DOUCE

RESTAURATION DU RUISSEAU

SIGNALITIQUE " ENVIRONNEMENT "