

MELLAC

TREMEVEN


QUIMPERLE

TREMEVEN

REDENE

QUIMPERLE


maître d'ouvrage



Liberté • Égalité • Fraternité
RÉPUBLIQUE FRANÇAISE
Préfecture du Finistère

service instructeur

ministère de l'Équipement,
des Transports,
de l'Aménagement du Territoire,
du Tourisme et de la Mer











direction
départementale
de l'Équipement
Finistère

**Plan de Prévention des Risques
naturels prévisibles Inondation (PPRI)**

Bassin de la Laïta, l'Élé et l'Isle

Communes de Quimperlé et Tréméven

2 - Cartographie des zones du règlement

-  Zone rouge
-  Zone Rouge de type Industrielle (ZRI) - PDM
-  Zone orange
-  Zone bleue
-  Zone blanche
-  Profils en travers
-  Cote de référence du profil
-  Limites communales

signé :
LE PRÉFET,
Gonthier FRIEDERICI

décembre 2004

Travail des données et cartographie :
MORAN D'ÉTUDES ISL
et DDE/SPEA/PR - avril 2004

©/Par : Domaine/Risques_nat/Quimperlé_ISL
/Obj : 2004_consultation/Approbat
/Obj : Règlement_Approbat_WDR

0 100 200 m
Echelle : 1 / 5.000

PPR prescrit sur Quimperlé le
26 décembre 1995 et approuvé par
arrêté préfectoral le 10 juin 1997
Révision prescrite le 29 juin 2001
Prescription d'un PPR sur Tréméven
le 09 août 2001
Arrêté préfectoral des mesures
par anticipation en date
du 04 avril 2002

Document approuvé
par arrêté préfectoral
n° 2004-1657
du 17 DEC 2004