





1


Commune de CLEDER
PLAN DE PREVENTION DES RISQUES - Cartographie réglementaire
Février 2007

ZONES REGLEMENTAIRES

-  Zone rouge
-  Zone Bleue
-  Zone Verte

 Cours d'eau

Niveau de référence : 5.30 m



0 100 200 m

Echelle : 1 / 5.000

