






# Commune de SANTEC

PLAN DE PREVENTION DES RISQUES - Cartographie réglementaire  
Février 2007

## ZONES REGLEMENTAIRES

-  Zone rouge
-  Zone Bleue
-  Zone Verte
-  Cours d'eau
-  Limites communales
- Niveau de référence : 5.30 m

