









maître d'ouvrage  
  
 République Française  
 Préfecture de Finistère

service instructeur  
 ministère des Transports, de l'Équipement, du Tourisme et de la Mer  
  
 Direction Départementale de l'Équipement de Finistère

**Plan de Prévention des Risques naturels prévisibles d'Inondation par Submersion Marine (PPR-SM)**

Commune de Plouguerneau

**2 - Cartographie des zones du règlement**  
 Carte 1/2

ZONES RÉGLEMENTAIRES	 Cours d'eau
 Zone rouge	 Limites communales
 Zone bleue	Niveau de référence : 5,00 m
 Zone verte	 Echelle : 1/5000

PPR prescrit le 30 mai 2002

Elaboration approuvée par arrêté préfectoral n° 2007 - 0187 du 23 février 2007

signé :  
 LE PREFET,  
 Gauthier FRIEDERICI

février 2007