

maître d'ouvrage



Liberté • Égalité • Fraternité  
RÉPUBLIQUE FRANÇAISE  
Préfecture du Finistère

service instructeur

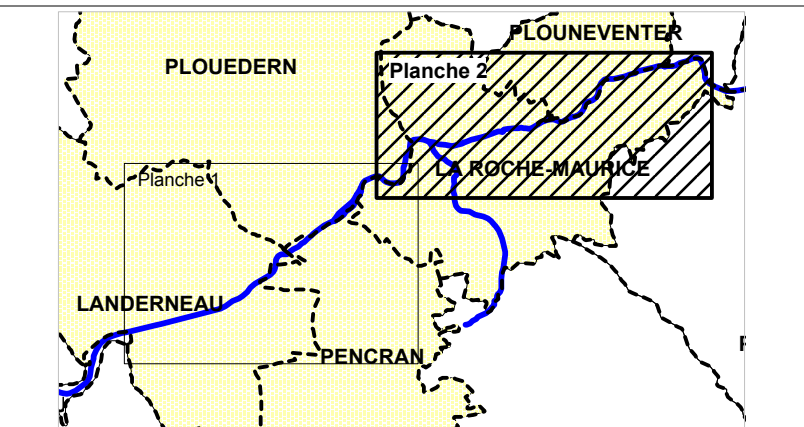
ministère de l'Équipement,  
des Transports,  
de l'Aménagement du Territoire,  
du Tourisme et de la Mer









direction  
départementale  
de l'Équipement  
Finistère

**Plan de Prévention des Risques  
naturels prévisibles Inondation (PPRI)**  
Bassin de la rivière Elom  
**Communes de Landerneau, Pencran, Plouédern,  
Plouneventer et La Roche Maurice**

**2 - Cartographie des zones du règlement**



n°2/2

	Zone rouge		5,90 m	Cote centennale au profil (m NGF IGN69)
	Zone orange			Limite de commune BD-Carto ©IGN
	Zone bleue			
	Zone blanche			

0 100 200 m  
Echelle : 1 / 5.000

PPR prescrit le 07 février 2000  
Arrêté préfectoral des mesures  
par anticipation en date  
du 04 avril 2002

Document approuvé  
par arrêté préfectoral  
n° 2005-0019  
du 06 JAN. 2005

Pour le Préfet,  
Le Chef du Service  
Interministériel de Défense  
et de la Protection Civiles

signé  
Marguerite KERVELLA

novembre 2004  
© Par: Demain (Risques, soft/Elom)  
PPRI: Land\_approbation)  
Land Règlement 5000 approuvé W01