



Direction départementale
des territoires et de la mer
Service Eau et Biodiversité

Étude d'évaluation d'incidences Natura 2000 (EIN2000) pour :

- **projets soumis à Permis d'Aménager ou à Déclaration Préalable** (au titre des art. R.421-19 à R.421-23 du C.Urba) **et en site Natura 2000**

(soumis à EIN2000 par l'Arrêté du préfet de région du 18/05/2011 – item 1°)

- **travaux situés en site inscrit et en site Natura 2000**

(soumis à EIN2000 par l'Arrêté du préfet de région du 18/05/2011 – item 5°)

- **travaux situés en site classés**

(soumis à EIN2000 par l'Article R.414-19-I-8° C.Env)

DEMANDEUR :

Structure :	CONSERVATOIRE DU LITTORAL
Nom et prénom :	DIDIER OLIVRY DELEGUE DE RIVAGE
Coordonnées :	8 QUAI GABRIEL PERI - PORT DU LEGUE – BP 60474 – 22194 PLERIN

TYPE DE PROJET :

Nature des travaux prévus (constructions nouvelles, travaux sur existant, aménagement, ...) et description sommaire, y compris les travaux connexes (coupes, terrassements, zone de stockage de matériaux...) :

Emprise des travaux (linéaire ou surface) et description sommaire :

Période de réalisation des travaux :

Premier semestre 2017.....

LOCALISATION DES TRAVAUX :

Commune	Le Conquet	Lieu-dit	Presqu'île de Kermorvan
---------	------------	----------	-------------------------

PROTECTION DU SITE (CLASSE/INSCRIT) : Projet hors sites (inscrit ou classé) (1)

Nom du site	Les Blancs Sablons	<input type="checkbox"/> Site inscrit (1)	<input checked="" type="checkbox"/> Site classé (1)
-------------	--------------------	---	---

SITE NATURA 2000 : Projet hors sites Natura 2000 (1)

Nom	Type de site Natura 2000 (1)	Type de site Natura 2000 (1)	
		ZSC (Habitats faune Flore)	ZPS (Oiseaux)
POINTE DE CORSEN – LE CONQUET	FR 5300045		

Objectif de conservation de ces sites Natura 2000 (le cas échéant) : (1) et (2)

Habitat forestiers landes, tourbières, ... de rivières et prairies humides
 Autres : (préciser)

Espèces animales Oiseaux Chauve-souris. Autres : (préciser)

PIECE à JOINDRE :

Un plan de localisation précis du projet sur fond de cartographie des habitats d'intérêt communautaire (2) sur lequel les travaux et la zone d'évolution des engins de travaux seront positionnés.

(1) cocher la case concernée

(2) les données relatives à Natura 2000 (fond cartographique, données faune et flore...) figurent sur le site : http://carmen.developpement-durable.gouv.fr/10/carto_hab_29.map ou sont à demander à l'opérateur du site Natura 2000 concerné dont la liste est annexée à cet imprimé

CARACTERISTIQUES DE L'OPERATION : (1) et (2)

	OUI	NON
* Présence d'habitats d'intérêt communautaire ou d'espèces d'intérêt communautaire sur la zone de travaux (parcelle concernée par les travaux, zone d'évolution des engins, aire de stockage des matériaux ...)	<input checked="" type="checkbox"/>	<input type="checkbox"/>
* Présence, à moins de 50 m de la zone des travaux, d'un secteur de nidification d'oiseaux pour la préservation desquels le site Natura 2000 a été désigné	<input type="checkbox"/>	<input checked="" type="checkbox"/>
* Présence, à moins de 300 m de la zone des travaux, d'une zone sensible pour les oiseaux hivernants pour la préservation desquels le site Natura 2000 a été désigné	<input type="checkbox"/>	<input checked="" type="checkbox"/>
* Présence, à moins de 20 m de la zone des travaux, d'un gîte à chauve-souris pour la préservation desquelles le site Natura 2000 a été désigné	<input type="checkbox"/>	<input checked="" type="checkbox"/>
* Les travaux sont susceptibles d'avoir une incidence sur la qualité de l'eau (rejets, matières en suspension, passage à gué...)	<input type="checkbox"/>	<input checked="" type="checkbox"/>
* Le projet comprend des plantations	<input type="checkbox"/>	<input checked="" type="checkbox"/>

1) Si six « NON » => projet considéré sans incidence significative sur le(s) site(s) Natura 2000 ci-dessus

2) Si au moins UN « OUI » => vous devez apporter les compléments nécessaires afin d'évaluer l'incidence du projet sur les espèces et habitats pour lesquels ce site a été désigné, et préciser les modalités de suppression de ces incidences.

Compléments nécessaires
si au moins un « OUI » a été coché dans le questionnaire précédent

Mesures permettant de supprimer le risque d'incidences sur les habitats ou espèces pour la conservation desquels le site Natura 2000 a été désigné:

(ex. : mise en défens de zones sensibles, période de travaux, matériel ou technique employés, sensibilisation des entreprises, reconstitution d'un maillage bocager assurant les mêmes fonctions que les espaces éventuellement détruits, choix d'essences de plantations locales...)

Les travaux seront réalisés sans engin, et n'occasionneront pas de bruit important.

Les matériaux seront apportés sur la zone de chantier par les chemins et accès existants, les aménagements seront réalisés à partir de ces secteurs déjà anthropisés.


Les aménagements doivent permettre de protéger les habitats présents sur la parcelle en canalisant le public.

Je m'engage à respecter l'intégralité de ces mesures.





























Fait à Plérin.....

Signature du pétitionnaire :

Le



REÇU LE
24 MAR. 2012
MAIRIE DE LE CONQUET

- Légende**
-  COR 15.3 Végétations du schorre supérieur EUR15 1330
 -  COR 15.621 Groupement à Halimione portulacoides et Suaeda vera EUR15 1420
 -  COR 17.3 et 16.1 Groupements nitrophiles des laisses de mer et des hauts de plage EUR15 1210, 1220
 -  COR 16.2121 Dune mobile à Ammophila arenaria EUR15 2120
 -  COR 16.22 Dune grise de l'Helichryson EUR15 2130
 -  COR 16.226 Pré-manteau de la dune grise à Rosa pimpinellifolia EUR15 2130
 -  COR 38 Prairie maigre sur dune fixée
 -  COR 16.2121 x 16.2211 Mosaïque : Dune mobile à Ammophila arenaria et dune grise de l'Helichryson EUR15 2120 x 2130
 -  COR 16.22 x 38 Mosaïque : Dune grise de l'Helichryson et prairie maigre sur dune EUR15 2130 p.p.
 -  COR 38 x 16.25 Mosaïque : Prairie maigre sur dune et fourrés
 -  COR 18.21 Groupement chasmophytique des falaises EUR15 1230
 -  COR 18.21 Pelouses des corniches EUR15 1230
 -  COR 18.21 Pelouse aérohaline EUR15 1230
 -  COR 18.21 Mosaïque : Pelouses des corniches et pelouse aérohaline EUR15 1230
 -  COR 18.21 x 31.231 Mosaïque : Pelouses des corniches et landes sèches EUR15 1230 x 4030
 -  COR 18.21 x 31.231 Mosaïque : Pelouse aérohaline et landes sèches EUR15 1230 x 4030
 -  COR 18.21 x 86.2 Mosaïque : Pelouse aérohaline et villages et constructions diverses EUR15 1230 p.p.
 -  COR 31.231 x 31.8 Mosaïque : Landes sèches et fourrés EUR15 4030 p.p.
 -  COR 31.8 Ourlets (ptéridaie et roncier)
 -  COR 31.8 Fourrés
 -  COR 31.8 Mosaïque : Ourlets et Fourrés
 -  COR 31.86 x 38 Mosaïque : Ourlet et prairie mésophile
 -  COR 83.31 Plantation de résineux
 -  COR 38 Prairie mésophile
 -  COR 81.1 Prairie améliorée
 -  COR 82 Cultures
 -  COR 85 et 86.2 Villages et constructions diverses
 -  COR 85 Camping caravanning

