

Inventaire et typologie des paysages du Finistère

Inventaire photographique de 1995



Historique des versions du document








Version	Auteur	Commentaires
1	Ouest Aménagement	Juillet 1995
2	Ronan Struillou	Ajout des références des cédéroms et des miniatures










Sommaire










1. Légende des photos.....	<u>5</u>
2. Classement par commune.....	<u>75</u>
2.1 Pays de Brest.....	<u>75</u>
2.1.1 Communauté urbaine de Brest.....	<u>75</u>
2.1.2 Communauté de communes de la presqu'île de Crozon.....	<u>79</u>
2.1.3 Communauté de communes de l'Aulne maritime.....	<u>82</u>
2.1.4 Communauté de communes de Plabennec et des Abers.....	<u>83</u>
2.1.5 Communauté de communes du pays de Landerneau-Daoulas.....	<u>86</u>
2.1.6 Communauté de communes du pays de Lesneven et côtes de légendes.....	<u>90</u>
2.1.7 Communauté de communes du pays d'Iroise.....	<u>94</u>
2.2 Pays du Centre Ouest Bretagne.....	<u>101</u>
2.2.1 Communauté de communes de haute-cornouaille.....	<u>101</u>
2.2.2 Communauté de communes de la région de Pleyben.....	<u>105</u>
2.2.3 Communauté de communes des Monts d'Arrée.....	<u>106</u>
2.2.4 Communauté de communes du Poher.....	<u>107</u>
2.2.5 Communauté de communes du Yeun Elez.....	<u>110</u>
2.3 Pays de Cornouaille.....	<u>114</u>
2.3.1 Communauté d'agglomération de Quimper.....	<u>114</u>
2.3.2 Communauté de communes de Concarneau Cornouaille.....	<u>117</u>
2.3.3 Communauté de communes du Cap-Sizun.....	<u>121</u>
2.3.4 Communauté de communes du haut pays bigouden.....	<u>123</u>
2.3.5 Communauté de communes du pays bigouden sud.....	<u>125</u>
2.3.6 Communauté de communes du pays de Châteaulin et du porzay.....	<u>128</u>
2.3.7 Communauté de communes du pays de Douarnenez.....	<u>131</u>
2.3.8 Communauté de communes du pays de Quimperlé.....	<u>132</u>
2.3.9 Communauté de communes du pays fouesnantais.....	<u>139</u>
2.3.10 Communauté de communes du pays glazik.....	<u>142</u>
2.4 Pays de Morlaix.....	<u>144</u>
2.4.1 Communauté d'agglomération de Morlaix.....	<u>144</u>
2.4.2 Communauté de communes de la baie de Kernic.....	<u>149</u>
2.4.3 Communauté de communes du pays de Landivisiau.....	<u>150</u>
2.4.4 Communauté de communes du pays Léonard.....	<u>153</u>








3. Classement par thème.....[155](#)










1. Légende des photos










N°	Ref/CD	Aperçu	Commune	Thème	Commentaire	Mot-clé 1	Mot-clé 2
1	CD1_P1 27410001		CARHAIX-PLOUGUER	Altération du paysage	Fermeture visuelle d'un vallon par enrésinement	Vallée (fermeture)	conifères
2	CD1_P1 27410002		KERGLOFF				
3	CD1_P1 2741003		KERGLOFF	Illustration des unités et du patrimoine	Paysage agricole du bassin de Châteaulin ; la vue s'étend jusqu'aux Montagnes Noires et au Menez-Hom au sud	Paysage agricole	
4	CD1_P1 27410004						
5	CD1_P1 27410005		LANDELEAU	Illustration des unités et du patrimoine	Fond de vallée de l'Aulne conservant une ouverture visuelle grâce aux prairie	Vallée (ouverte)	
6	CD1_P1 2741006		CHATEAUNEUF DU FAOU	Illustration des unités et du patrimoine	Image typique de l'Aulne : une rive est escarpée et boisée, la rive opposée est d'un relief plus faible : elle est cultivée ; le chemin de halage bordé de peupliers est caractéristique des cours d'eau canalisés	Vallée (Aulne)	
7	CD1_P1 27410007						










N°	Ref/CD	Aperçu	Commune	Thème	Commentaire	Mot-clé 1	Mot-clé 2
8	CD1_P1 27410008		SAINT-THOIS	Illustration des unités et du patrimoine	Bocage haut en premier-plan et, au-delà, la vue s'ouvre sur le bassin de Châteaulin	Bocage (dense)	
9	CD1_P1 27410009						
10	CD1_P1 27410010		EDERN			Bocage (déstructuré)	
11	CD1_P1 27410011		EDERN	Illustration des unités et du patrimoine	« la Roche du Feu », crête rocheuse dans le prolongement des Montagnes Noires, domine le bassin de Châteaulin		
12	CD1_P1 274100124						
13	CD1_P1 27410013		EDERN	Illustration des unités et du patrimoine	Affleurement rocheux dans le prolongement des Montagnes Noires	Collines, relief	Affleurement rocheux
14	CD1_P1 27410014						
15	CD1_P1 27410015		GOUEZEC	Illustration des unités et du patrimoine	Vue dominante sur le bassin de Châteaulin depuis les collines prolongeant les Montagnes Noires : au nord se dessinent les Monts d'Arrée	Collines, relief	Vue panoramique
16	CD1_P1 27410016						










N°	Ref/CD	Aperçu	Commune	Thème	Commentaire	Mot-clé 1	Mot-clé 2
17	CD1_P1 27410017		GOUEZEC	Illustration des unités et du patrimoine	Élevage hors-sol du bassin de Châteaulin : l'absence de maillage bocager cohérent accentue son impact visuel		Bâtiments agricoles
18	CD1_P1 27410018		GOUEZEC	Illustration des unités et du patrimoine	La silhouette de « la Roche du Feu » se détache sur l'horizon (vue depuis le bassin de Châteaulin	Collines, relief	
19	CD1_P1 27410019		PORT-LAUNAY	Illustration des unités et du patrimoine	Port-Launay étale ses façades le long de l'Aulne au pied des versants escarpés du fleuve	Vallée (Aulne)	agglomération
20	CD1_P1 27410020						
21	CD1_P1 27410021		PONT-DE-BUIS-LES-QUIMECH	Illustration des unités et du patrimoine	Vue dominante du bourg et des abords	agglomération	
22	CD1_P1 27410022						
23	CD1_P1 27410023		LOPEREC			Collines, relief	bocage
24	CD1_P1 27410024						
25	CD1_P1 27410025						










N°	Ref/CD	Aperçu	Commune	Thème	Commentaire	Mot-clé 1	Mot-clé 2
26	CD1_P1 27410026		SAINT-RIVOAL	Illustration des unités et du patrimoine	Vue panoramique sur la cuvette du Yeun Ellez et l'ouest des Monts d'Arrée	Collines, relief	Yeun Ellez
27	CD1_P1 27410027						
28	CD1_P1 27410028						
29	CD1_P1 27410029						
30	CD1_P1 27410030						
31	CD1_P1 27410031						
32	CD1_P1 27410032						










N°	Ref/CD	Aperçu	Commune	Thème	Commentaire	Mot-clé 1	Mot-clé 2
33	CD1_P1 27410033		SAINT-RIVOAL	Illustration des unités et du patrimoine	Vue sur la cuvette de Brennilis depuis le Mont-St-Michel de Braspart : on distingue les landes des sommets, les plantations de conifères au pied de la colline, puis les vastes zones tourbeuses du Yeun Ellez, le réservoir St-Michel et l'ancienne centrale	Collines, relief	conifères
34	CD1_P1 27410034						
35	CD1_P2 27420001						
36	CD1_P2 27420002						
37	CD1_P2 27420003		PLOUZANE	Illustration des unités et du patrimoine	Ancien fort de défense du littoral	littoral	fort
38	CD1_P2 27420004		PLOUZANE	Illustration des unités et du patrimoine	Falaises à fourrés littoraux, entourant une crique ; les sommets sont investis par des habitations qui cherchent à se protéger des vents violents par des bosquets de conifères	littoral	conifères
39	CD1_P2 27420005		PLOUZANE	Illustration des unités et du patrimoine			
40	CD1_P2 27420006		PLOUGONVELIN				
41	CD1_P2 27420007		CONQUET (LE)	Illustration des unités et du patrimoine	En bord de mer, les murets de pierres sèches ont remplacé le bocage ; à la pointe du Conquet, la silhouette du monument aux marins de R. Quillivic évoque celle des amers	littoral	murest










N°	Ref/CD	Aperçu	Commune	Thème	Commentaire	Mot-clé 1	Mot-clé 2
42	CD1_P2 27420008		PLOUMOGUER				
43	CD1_P2 27420009		PLOUMOGUER				
44	CD1_P2 27420010		PLOUARZEL		Fond de vallée exploité (prairies) et versants boisés : augmentation de l'impression de relief et conservation d'une vue ouverte	Vallée (ouverture)	arrière-littoral
45	CD1_P2 27420011						
46	CD1_P2 27420012		PLOUARZEL	Altération du paysage	Fond de vallée en friche et versants boisés : baisse de l'impression de relief et fermeture de la vue	Vallée (fermeture)	arrière-littora
47	CD1_P2 27420013		PLOUARZEL	Illustration des unités et du patrimoine	Habitat dispersé en bord de mer : les nouvelles résidences côtoient un habitat plus ancien	littoral	habitat
48	CD1_P2 27420014						
49	CD1_P2 27420015		BRELES				
50	CD1_P2 27420016		PORSPODER	Illustration des unités et du patrimoine	Village du bord de mer : les nouvelles résidences côtoient un habitat plus ancien	littoral	habitat










N°	Ref/CD	Aperçu	Commune	Thème	Commentaire	Mot-clé 1	Mot-clé 2
51	CD1_P2 27420017		PORSPODER	Illustration des unités et du patrimoine	Frange côtière basse du Nord-Finistère	littoral	habitat
52	CD1_P2 27420018		LANDUNVEZ	Illustration des unités et du patrimoine	Érosion des dunes et landes par une pression automobile et touristique anarchique	littoral	voitures
53	CD1_P2 27420019		LANDUNVEZ	Illustration des unités et du patrimoine	Landes à bruyères en front de mer	littoral	landes
54	CD1_P2 27420020						
55	CD1_P2 27420021		PLOURIN	Illustration des unités et du patrimoine	Paysage agricole du plateau du Léon, dépourvu de végétation haute et de relief	arrière-littoral	Paysage agricole
56	CD1_P2 27420022		MILIZAC	Illustration des unités et du patrimoine	Les linéaires bocagers du plateau léonard sont majoritairement arbustifs ; Ce paysage est dépourvu de grandes masses boisées	arrière-littoral	Paysage agricole
57	CD1_P2 27420013		BOURG-BLANC	Illustration des unités et du patrimoine	Paysage du plateau léonard : relief très faible et bocage bas, principalement arbustif	bocage	Léon
58	CD1_P2 27420024						
59	CD1_P2 27420025		TREGLONOU	Illustration des unités et du patrimoine	Les versants des Abers (ici l'Aber Benoît) sont d'un relief très doux et l'agriculture s'étend jusqu'au bord de l'eau, un mince cordon boisé les séparant souvent	littoral	aber









N°	Ref/CD	Aperçu	Commune	Thème	Commentaire	Mot-clé 1	Mot-clé 2
60	CD1_P2 27420026		LANNILIS	Illustration des unités et du patrimoine	Lorsque les versants sont escarpés, des boisements remplacent les prairies et le paysage des abers gagne en envergure ; Les traces des activités maritimes d'hier côtoient la plaisance d'aujourd'hui	littoral	aber
61	CD1_P2 27420027						
62	CD1_P2 27420028		PLOUGUERNEAU	Altération du paysage	Dégradation du paysage au quotidien : un dépôt d'ordures	décharge	
63	CD1_P2 27420029						
64	CD1_P2 27420030						
65	CD1_P2 27420031		PLOUIDER	Illustration des unités et du patrimoine	Lorsqu'une vallée ondule le paysage du Léon, la vue s'ouvre au loin : champs de grande superficie et élevages hors-sol y caractérisent l'agriculture	Agriculture intensive	Bâtiments agricoles
66	CD1_P2 27420032						
67	CD1_P2 27420033		LANHOUARNEAU				
68	CD1_P2 27420034		TREZILIDE				










N°	Ref/CD	Aperçu	Commune	Thème	Commentaire	Mot-clé 1	Mot-clé 2
69	CD1_P2 27420035		CLOHARS-CARNOET	Illustration des unités et du patrimoine	Estuaire de la Laïta : port de pêche côtière et palisance sur fond boisé	littoral	estuaire
70	CD1_P2 27420036		CLOHARS-CARNOET	Altération du paysage	« grignotage » du front de mer par l'habitat et le tourisme	Littoral	habitat
71	CD1_P2 27420037		CLOHARS-CARNOET	Illustration des unités et du patrimoine	Un verger de haute-tige, patrimoine arboricole du Sud-Finistère	Paysage agricole	verger
72	CD1_P2 27420038		CLOHARS-CARNOET	Illustration des unités et du patrimoine	La navigation de plaisance anime aujourd'hui les anses et estuaires désertés par la pêche côtière	littoral	Activités maritimes
73	CD1_P2 27420039		MOELAN-SUR-MER				
74	CD1_P2 27420040		MOELAN-SUR-MER	Illustration des unités et du patrimoine	En sud Finistère, les estuaires sont souvent étroits, aux coteaux abrupts et boisés : cela renforce le sentiment de protection pour les bateaux au mouillage	littoral	estuaire
75	CD1_P2 27420041		MOELAN-SUR-MER	Illustration des unités et du patrimoine	Côtes rocheuses plus ou moins hautes, ciques et agglomération (Kerfany-les-pins) en front de mer	littoral	plage
76	CD1_P2 27420042		MOELAN-SUR-MER				
77	CD1_P2 27420043		RIEC-SUR-BELON	Illustration des unités et du patrimoine	Estuaire du Belon : influence de la marée au milieu de pinèdes	littoral	estuaire







N°	Ref/CD	Aperçu	Commune	Thème	Commentaire	Mot-clé 1	Mot-clé 2
78	CD1_P2 27420044		RIEC-SUR-BELON	Altération du paysage	Comblement du vallon (le Belon) par la végétation, perte de valeur du paysage	arrière-littoral	Vallée (fermeture)
79	CD1_P2 27420045		TREVOUX (LE)			Paysage agricole	
80	CD1_P2 27420046						
81	CD1_P2 27420047		SAINT-THURIEN	Illustration des unités et du patrimoine	Exemple-type d'une vallée ayant conservé une ouverture visuelle la valorisant	Vallée (ouverture)	
82	CD1_P2 27420048		SAINT-THURIEN	Altération du paysage	La même vallée subissant un retour à la friche	Vallée (fermeture)	friche
83	CD1_P2 27420049		SAINT-THURIEN	Illustration des unités et du patrimoine	Grâce au relief, la vue peut se prolonger au-delà des linéaires bocagers comportant des arbres de haut-jet	Collines, relief	bocage
84	CD1_P2 27420050						
85	CD1_P2 27420051		BANNALEC				
86	CD1_P2 27420052						










N°	Ref/CD	Aperçu	Commune	Thème	Commentaire	Mot-clé 1	Mot-clé 2
87	CD1_P2 27420053		BANNALEC	Illustration des unités et du patrimoine	Un « ruban boisé » traverse un paysage agricole au bocage ouvert : il s'agit de la vallée de l'Isole, étroite et aux coteaux abrupts	Collines, relief	vallée
88	CD1_P2 27420054		BANNALEC	Altération du paysage	Paysage agricole inféodé à l'élevage intensif : production de maïs sur de grandes surfaces et destruction du bocage	Paysage agricole	Agriculture intensive
89	CD1_P2 27420055						
90	CD1_P2 27420056		SCAER	Illustration des unités et du patrimoine	Apparente monotonie des paysages bocagers s'étalant sur de grandes zones	Paysage agricole	bocage
91	CD1_P2 27420057						
92	CD1_P2 27420058						
93	CD1_P2 27420059		ELLIANT				
94	CD1_P2 27420060		ELLIANT	Altération du paysage	Fond de vallée étroite en début de processus de comblement par la friche	Vallée (fermeture)	friche
95	CD1_P2 27420061		ROSPORDEN	Altération du paysage	Contrastant avec les fonds de vallée à l'abandon, les sommets et plateaux subissent une intensive exploitation	Paysage agricole	Agriculture intensive









N°	Ref/CD	Aperçu	Commune	Thème	Commentaire	Mot-clé 1	Mot-clé 2
96	CD1_P2 27420062		MELGVEN	Altération du paysage	Fond de vallée étroite en cours de comblement par la friche	Vallée (fermeture)	friche
97	CD1_P2 27420063		MELLAC	Altération du paysage	Fond de vallée étroite en cours de comblement par la friche	Vallée (fermeture)	friche
98	CD1_P2 27420064		BANNALEC	Altération du paysage	Peupliers en bordure de champs, matériel d'irrigation et surfaces d'un seul tenant de plusieurs hectares : des ingrédients d'une agriculture « moderne »	Paysage agricole	Agriculture intensive
99	CD1_P2 27420065						
100	CD1_P2 27420066		BANNALEC	Altération du paysage	Bâtiment agricole moderne installé sans mesure d'intégration dans le paysage	Agriculture intensive	Bâtiments agricoles
101	CD2_P1 28310001						
102	CD2_P1 28310002		ROSPORDEN				
103	CD2_P1 28310003		ROSPORDEN	Illustration des unités et du patrimoine	« entaille » du plateau par un cours d'eau : les boisements sur les coteaux signalent la présence du cours d'eau, même pour les vues lointaines		
104	CD2_P1 28310004		TREGUNC	Altération du paysage	Aspect « désertique » du paysage après la récolte, en l'absence de trame arborescente d'envergure	Paysage agricole	Agriculture intensive








N°	Ref/CD	Aperçu	Commune	Thème	Commentaire	Mot-clé 1	Mot-clé 2
105	CD2_P1 28310005		TREGUNC	Évolution du paysage	Effet d'animation du paysage agricole, dû à la floraison de la phacélie, engrais « vert » d'apparition récente dans la région	Paysage agricole	animation
106	CD2_P1 28310006		TREGUNC				
107	CD2_P1 28310007		TREGUNC	Altération du paysage	Ancienne clôture en pierres levées disparaissant sous le lierre et arbres morts (ormes probablement) envahis de lierre, apparition de mobiles-homes : le tourisme n'entraîne pas toujours un entretien du patrimoine architectural et naturel	patrimoine	tourisme
108	CD2_P1 28310008		TREGUNC	Illustration des unités et du patrimoine		littoral	
109	CD2_P1 28310009						
110	CD2_P1 28310010		TREGUNC	Illustration des unités et du patrimoine	Roselières arrière-littorales et frange rocheuse basse : les éléments naturels contribuent fortement à la diversité paysagère du bord de mer	littoral	Éléments naturels
111	CD2_P1 28310011						
112	CD2_P1 28310012		NEVEZ	Illustration des unités et du patrimoine	La couleur grisée des saules ressort fortement dans le paysage et renforce la présence de zones humides	arrière-littoral	Éléments naturels








N°	Ref/CD	Aperçu	Commune	Thème	Commentaire	Mot-clé 1	Mot-clé 2
113	CD2_P1 28310013		NEVEZ	Illustration des unités et du patrimoine	Les alignements bocagers, composés d'arbres de haut-jet créent un effet de perspective qui valorise fortement cette petite route	bocage	route
114	CD2_P1 28310014		NEVEZ	Illustration des unités et du patrimoine	Les linéaires de bocage haut créent une impression de boisement dans un paysage surtout dévolu à l'agriculture	bocage	Paysage agricole
115	CD2_P1 28310015		RIEC-SUR-BELON	Altération du paysage	Paysage totalement déstructuré par la dégradation du bocage, l'omniprésence du maïs et les travaux de rectification de cours d'eau	Paysage agricole	Agriculture intensive
116	CD2_P1 28310016		RIEC-SUR-BELON	Illustration des unités et du patrimoine	Silhouettes dégarnies de pins se détachant sur la ligne d'horizon : un effet pittoresque fréquent dans l'arrière-littoral du sud du département	arrière-littoral	conifères
117	CD2_P1 28310017		RIEC-SUR-BELON	Illustration des unités et du patrimoine	Pêche, ostréiculture et plaisance se côtoient dans cette anse, aux coteaux abrupts et boisés comme en de nombreux endroits du Finistère	littoral	Activités maritimes, estuaire
118	CD2_P1 28310018						
119	CD2_P1 28310019						
120	CD2_P1 28310020						
121	CD2_P1 28310021		CONCARNEAU				







N°	Ref/CD	Aperçu	Commune	Thème	Commentaire	Mot-clé 1	Mot-clé 2
122	CD2_P1 28310022		CONCARNEAU	Altération du paysage	Villa du début du siècle (et du tourisme) apportant un effet pittoresque sur le littoral ; Lotissement plus récent banalisant le site par mitage : un même but peut entraîner des effets opposés	littoral	habitat
123	CD2_P1 28310023		CONCARNEAU	Illustration des unités et du patrimoine	Petite vallée étroite « survivant » entre deux coteaux abrupts : pour combien de temps encore ?	Vallée (ouverture)	Paysage agricole
124	CD2_P1 28310024		CONCARNEAU	Altération du paysage	Présence particulièrement forte des réseaux électriques dans le paysage	Ligne haute-tension	
125	CD2_P1 28310025		MELGVEN	Altération du paysage	Dégradation du paysage au quotidien : une ancienne carrière en friche, non réaménagée	carrières	friche
126	CD2_P1 28310026		MELGVEN	Illustration des unités et du patrimoine	Les centre-bourgs et hameaux du patrimoine architectural préservé sont des « joyaux » sur lesquels se forge l'identité des paysages régionaux	patrimoine	centre-bourg
127	CD2_P1 28310027		SAINT-YVY	Illustration des unités et du patrimoine	Le paysage agricole comporte ici un bocage principalement arbustif, pauvre en arbres de haut-jet de qualité	Paysage agricole	bocage
128	CD2_P1 28310028						
129	CD2_P1 28310029						










N°	Ref/CD	Aperçu	Commune	Thème	Commentaire	Mot-clé 1	Mot-clé 2
130	CD2_P1 28310030		ELLIANT				
131	CD2_P1 28310031						
132	CD2_P1 28310032		ELLIANT	Illustration des unités et du patrimoine	Bâtiments restaurés en centre-bourg : les « acteurs » du paysage prennent à leur compte la conservation de leur patrimoine	Patrimoine, centre-bourg	
133	CD2_P1 28310033						
134	CD2_P1 28310034		ELLIANT	Altération du paysage	Fond de vallée étroite en début de processus de comblement par la friche	Vallée (fermeture)	friche
135	CD2_P1 28310035		ELLIANT	Illustration des unités et du patrimoine	Aspect dénudé du paysage « de l'intérieur » dans lequel ni bocage ni boisements n'apportent de dimension verticale d'envergure	Paysage agricole	Bocage (absence)
136	CD2_P1 28310036						
137	CD2_P1 28310037		CORAY				
138	CD2_P1 28310038		CORAY	Illustration des unités et du patrimoine	Un maillage bocager cohérent structure le paysage, même si le maillage est suffisamment large pour être compatible avec une agriculture moderne	Paysage agricole	bocage










N°	Ref/CD	Aperçu	Commune	Thème	Commentaire	Mot-clé 1	Mot-clé 2
139	CD2_P1 28310039		LANGOLEN				
140	CD2_P1 28310040		LANDUDAL	Évolution du paysage	Une toute récente replantation bocagère sur talus	Paysage agricole	bocage
141	CD2_P1 28310041		LANDUDAL				
142	CD2_P1 28310042		LANDUDAL	Altération du paysage	Récente peupleraie en fond de vallon : la vue va progressivement se fermer et l'envergure des plantations va « écraser » le paysage de ce vallon assez étroit	Vallée (fermeture)	peupleraie
143	CD2_P1 28310043		LANDUDAL	Illustration des unités et du patrimoine		Paysage agricole	bocage
144	CD2_P1 28310044		ERGUE-GABERIC	Illustration des unités et du patrimoine	L'Odet à la traversée du site du Stangala	Cours d'eau	
145	CD2_P1 28310045		ERGUE-GABERIC	Altération du paysage	Halle et son parking ayant occasionné une ouverture dans le boisement et un nivellement du coteau	construction	mitage
146	CD2_P1 28310046		BRIEC	Illustration des unités et du patrimoine		Paysage agricole	bocage









N°	Ref/CD	Aperçu	Commune	Thème	Commentaire	Mot-clé 1	Mot-clé 2
147	CD2_P1 28310047		BRIEC	Altération du paysage	Zone d'activité en construction, entourée d'un paysage rural	Activités industrielles	
148	CD2_P1 28310048						
149	CD2_P1 28310049		PLOGONNEC				
150	CD2_P1 28310050		PLOGONNEC	Altération du paysage	Les conifères sont fréquemment employés pour la création de haies brise-vent, même en milieu rural : ils constituent un élément supplémentaire de mitage	conifères	mitage
151	CD2_P1 28310051		PLOGONNEC		L'agriculture est particulièrement intensive dans la cuvette du Porzay. Celle-ci est limitée au nord par le Menez-Hom, colline isolée « fermant » la presqu'île de Crozon	Paysage agricole	collines
152	CD2_P1 28310052		PLOGONNEC	Altération du paysage	Casse-auto installée à flanc de coteau, sans aucun accompagnement paysager : l'effet de mitage est maximal	casse-auto	
153	CD2_P1 28310053		QUIMPER				










N°	Ref/CD	Aperçu	Commune	Thème	Commentaire	Mot-clé 1	Mot-clé 2
154	CD2_P1 28310054		SAINT-EVARZEC	Évolution du paysage	Mariage entre patrimoine rénové et création moderne	architecture	
155	CD2_P1 28310055						
156	CD2_P1 28310056						
157	CD2_P1 28310057		SAINT-YVY	Altération du paysage	Haie de conifère plantée le long d'un bois de feuillus : un contresens paysager	conifères	
158	CD2_P1 28310058		MELGVEN	Illustration des unités et du patrimoine	Malgré la médiocre qualité des haies, le bocage structure encore ce paysage dépourvu de boisements	bocage	
159	CD2_P1 28310059		CONCARNEAU	Illustration des unités et du patrimoine	Ancien bateau de pêche cotier « échoué » au centre d'un giratoire : premier signal indiquant la proximité de la mer	arrière-littoral	Entrée de ville
160	CD2_P1 28310060		CONCARNEAU	Illustration des unités et du patrimoine	Côte rocheuse en premier plan ; Silhouette élancée des pins et habitat jusqu'en front de mer : une situation courante sur le littoral sud	littoral	

N°	Ref/CD	Aperçu	Commune	Thème	Commentaire	Mot-clé 1	Mot-clé 2
161	CD2_P1 28310061		CONCARNEAU	Évolution du paysage	Aménagements récents d'un front de mer : une urbanisation soignée qui n'empêche pas l'impression de « phagocytage » du patrimoine ancien, tel que cette petite chapelle	architecture	
162	CD2_P1 28310062						
163	CD2_P1 28310063		CONCARNEAU				
164	CD2_P1 28310064		CONCARNEAU	Illustration des unités et du patrimoine	Une ria étroite aux coteaux abrupts et boisés : situation typique du sud Finistère	estuaire	
165	CD2_P1 28310065						
166	CD2_P1 28310066		FORET-FOUESNANT (LA)	Altération du paysage	Illustration d'un mitage récent et très répandu dans le département : les zones artisanales construites sans intégration dans le paysage	Zones d'activités	mitage
167	CD2_P1 28310067		FORET-FOUESNANT (LA)	Altération du paysage	Vestige d'un verger cotoyant des bâtiments modernes, un réseau EDF et une voirie moderne	verger	infrastructures
168	CD2_P1 28310068		FOUESNANT	Altération du paysage	Plantation récente de conifères : une future « tache sombre » dans le paysage qui masquera les arbres feuillus du bocage en arrière-plan	conifères	mitage
169	CD2_P1 28310069		FOUESNANT	Altération du paysage	Retour à la friche d'une ancienne prairie : sentiment d'abandon dans le paysage	friche	








N°	Ref/CD	Aperçu	Commune	Thème	Commentaire	Mot-clé 1	Mot-clé 2
170	CD2_P1 28310070		FOUESNANT				
171	CD3_P1 29070001		FOUESNANT	Altération du paysage	« grignotage » du paysage par une publicité anarchique et peu soignée	publicité	Entrée de ville
172	CD3_P1 29070002		FOUESNANT				
173	CD3_P1 29070003		FOUESNANT	Altération du paysage	Mitage du bord de mer par des réalisations de petite taille altérant le paysage de toute une crique	littoral	mitage
174	CD3_P1 29070004		FOUESNANT	Évolution du paysage	Replantation de pinèdes détruites par la tempête et protection des dunes contre le piétinement	littoral	protection
175	CD3_P1 29070005		FOUESNANT	Illustration des unités et du patrimoine	Large cordon dunaire de Moustierlin		
176	CD3_P1 29070006		FOUESNANT	Altération du paysage	Par son fort impact visuel, le village de vacances rompt l'unité du paysage « naturel » qui s'étend derrière les dunes	littoral	tourisme
177	CD3_P1 29070007		FOUESNANT	Illustration des unités et du patrimoine	Roselière s'étendant derrière le cordon dunaire et silhouette caractéristique des pins maritimes en bord de mer	arrière-littoral	Espace naturel
178	CD3_P1 29070008		CLOHARS-FOUESNANT	Illustration des unités et du patrimoine	Les commerces liés à la plaisance signalent l'approche de la mer, quelques kilomètres avant qu'elle ne soit visible	arrière-littoral	Activités maritimes










N°	Ref/CD	Aperçu	Commune	Thème	Commentaire	Mot-clé 1	Mot-clé 2
179	CD3_P1 29070009		GOUESNACH				
180	CD3_P1 29070010		GOUESNACH	Altération du paysage	Une plantation de conifères : elle constitue une tache sombre dans un paysage comportant encore d'intéressants linéaires bocagers	conifères	bocage
181	CD3_P1 29070011		GOUESNACH	Illustration des unités et du patrimoine	Le paysage présente ici une ambiance boisée ; Les linéaires bocagers de haut-jet renforcent cette impression que procurent les vrais boisements	boisements	bocage
182	CD3_P1 29070012		QUIMPER				
183	CD3_P1 29070013						
184	CD3_P1 29070014		QUIMPER	Altération du paysage	Une zone d'activités signalant l'approche de l'agglomération quimpéroise : il s'agit aujourd'hui des premières images de la ville	Zones d'activités	Entrée de ville
185	CD3_P1 29070015		QUIMPER	Altération du paysage	L'effet vitrine des voies express amène les industries à s'installer au plus près de l'axe routier, le plus souvent sans aucune préoccupation esthétique ou paysagère	Zones d'activités	route
186	CD3_P1 29070016		QUIMPER	Illustration des unités et du patrimoine	Un ancien verger, aujourd'hui intégré à un échangeur et entretenu : il évoque le patrimoine cidicole cornouaillais et anime le paysage routier	verger	route
187	CD3_P1 29070017		QUIMPER	Altération du paysage	Situation caricaturale d'une publicité « sauvage » altérant le paysage d'une entrée de ville	publicité	Entrée de ville










N°	Ref/CD	Aperçu	Commune	Thème	Commentaire	Mot-clé 1	Mot-clé 2
188	CD3_P1 29070018						
189	CD3_P1 29070019		PLOGONNEC				
190	CD3_P1 29070020		PLOGONNEC	Illustration des unités et du patrimoine	Les troupeaux d'élevage font partie de la vie quotidienne du paysage. Ils se raréfient pourtant dans les champs ...	Paysage agricole	Bâtiment agricole
191	CD3_P1 29070021		PLOMELIN	Évolution du paysage	Talus reconstitué en bord de voirie, avant replantation linéaire bocager : l'insertion de la route dans le paysage sera renforcé	talus	route
192	CD3_P1 29070022		PLOMELIN	Illustration des unités et du patrimoine	Un aménagement d'entrée de bourg accueillant et harmonieux : la régulation de la vitesse et le traitement du carrefour se combinent avec une utilisation de matériaux locaux renforçant l'identité du village	Entrée de ville	
193	CD3_P1 29070023		COMBRIT	Illustration des unités et du patrimoine	Pins maritimes et bateau ancien : une « vitrine » typique des villes littorales	Entrée de ville	arrière-littoral
194	CD3_P1 29070024		COMBRIT	Illustration des unités et du patrimoine			
195	CD3_P1 29070025		COMBRIT	Illustration des unités et du patrimoine	Espace naturel littoral protégé d'Île-Tudy	arrière-littoral	Espace naturel










N°	Ref/CD	Aperçu	Commune	Thème	Commentaire	Mot-clé 1	Mot-clé 2
196	CD3_P1 29070026						
197	CD3_P1 29070026		GOUESNACH	Altération du paysage	Carré de pelouse avec caravanes et cabanons, clôturée de béton et grillage : une dégradation paysagère due à la pression touristique d'arrière-littoral	arrière-littoral	tourisme
198	CD3_P1 29070028		GOUESNACH	Illustration des unités et du patrimoine	Ancien mur de pierres sèches surmonté d'une haie bocagère : paysage pittoresque d'une grande valeur	patrimoine	bocage
199	CD3_P1 29070029		GOUESNACH	Altération du paysage	La présence de bois limite l'ouverture visuelle provoquée par l'arasement des talus destiné à l'agrandissement des parcelles	Paysage agricole	bois
200	CD3_P1 29070030		PLOMELIN	Illustration des unités et du patrimoine	La cohabitation entre bateaux de plaisance et les anciens châteaux et leurs parcs paysagers illustre le double intérêt que suscite l'Odet pour le tourisme	patrimoine	tourisme
201	CD3_P1 29070031						
202	CD3_P1 29070032		GOUESNACH	Illustration des unités et du patrimoine	Ancien mur de pierres sèches surmonté d'une haie bocagère : paysage pittoresque d'une grande valeur	patrimoine	bocage
203	CD3_P1 29070033		PLOMELIN				
204	CD3_P1 29070034		PONT-L'ABBE	Illustration des unités et du patrimoine	La maison du pays bigouden, flanquée d'un chali tier désarmé, sur fond de pin maritime : image « traditionnelle » du pays	Entrée de ville	









Service d'Action Territoriale Sud et Prospective – Etudes Générales Prospective Evaluation










N°	Ref/CD	Aperçu	Commune	Thème	Commentaire	Mot-clé 1	Mot-clé 2
205	CD3_P1 29070035		PONT-L'ABBE	Illustration des unités et du patrimoine	Commerce lié à la plaisance	Activité maritime	
206	CD3_P1 29070036		LOCTUDY	Altération du paysage	Développement d'un nouveau lotissement : une construction récente est entourée de parcelles en friches attendant acquéreur	habitat	mitage
207	CD3_P1 29070037		LOCTUDY	Illustration des unités et du patrimoine		littoral	plage
208	CD3_P1 29070038		LOCTUDY	Illustration des unités et du patrimoine		habitat	
209	CD3_P1 29070039		LOCTUDY	Évolution du paysage	Résidence secondaire bâtie en matériaux traditionnels : son insertion est améliorée	habitat	tourisme
210	CD3_P1 29070040		TREFFIAGAT	Évolution du paysage	Coloration d'un château d'eau situé dans un axe visuel fort	infrastructure	
211	CD3_P1 29070041		GUILVINEC	Illustration des unités et du patrimoine	Frange rocheuse basse	littoral	rochers










N°	Ref/CD	Aperçu	Commune	Thème	Commentaire	Mot-clé 1	Mot-clé 2
212	CD3_P1 29070042		PENMARCH	Illustration des unités et du patrimoine	Espace arrière-littoral épargné par la pression urbaine, qui se signale en arrière-plan	arrière-littoral	Espace anturel
213	CD3_P1 29070043						
214	CD3_P1 29070044						
215	CD3_P1 29070045		PENMARCH	Altération du paysage	Village de vacances construit en bord de mer, dans le milieu dunaire	littoral	tourisme
216	CD3_P1 29070046		PENMARCH		Frange rocheuse basse	littoral	rochers
217	CD3_P1 29070047		PENMARCH	Illustration des unités et du patrimoine	Dans les agglomérations littorales, les murets de pierres sèches remplacent les haies, trop soumises aux vents. Ils contribuent à l'ambiance très minérale des cités littorales	littoral	murets
218	CD3_P1 29070048		PENMARCH				
219	CD3_P1 29070049						
220	CD3_P1 29070050		PLOMEUR	Illustration des unités et du patrimoine	Spécificité de l'arrière-littoral bigouden : les champs de sable sont propices aux cultures de primeurs, notamment de carottes	arrière-littoral	Paysage agricole










N°	Ref/CD	Aperçu	Commune	Thème	Commentaire	Mot-clé 1	Mot-clé 2
221	CD3_P1 29070051		PLOMEUR	Illustration des unités et du patrimoine	L'arrière-littoral bigouden n'est pas un pays de bocage. Le paysage est ici épargné d'élevage hors-sol	arrière-littoral	Paysage agricole
222	CD3_P1 29070052		SAINT-JEAN-TROLIMON				
223	CD3_P1 29070053		SAINT-JEAN-TROLIMON	Illustration des unités et du patrimoine	Pins maritimes se détachant sur l'horizon : image typique du sud Finistère	conifères	
224	CD3_P1 29070054		PLONEOUR-LANVERN	Altération du paysage	Mitage fréquent le long d'axes principaux ou secondaires par l'installation de zones d'activités ne comportant que quelques bâtiments	Zones d'activités	mitage
225	CD3_P1 29070055		PLONEOUR-LANVERN	Illustration des unités et du patrimoine	L'omni-présence des cultures de maïs et d'herbages révèle la vocation d'élevage de l'agriculture locale	Paysage agricole	Agriculture intensive
226	CD3_P1 29070056						
227	CD3_P1 29070057						
228	CD3_P1 29070058		PEUMERIT				
229	CD3_P1 29070059		POULDREUZIC				








N°	Ref/CD	Aperçu	Commune	Thème	Commentaire	Mot-clé 1	Mot-clé 2
230	CD3_P1 29070060		POULDREUZIC	Altération du paysage	Mitage de l'arrière-littoral par le tourisme : caravanes et bungalows	arrière-littoral	tourisme
231	CD3_P1 29070061		POULDREUZIC	Altération du paysage	Le front de mer est renforcé par des gabions rocheux ... afin de pouvoir construire au plus près de la plage	littoral	tourisme
232	CD3_P1 29070062		POULDREUZIC	Illustration des unités et du patrimoine	Un des rares bâtiments industriels anciens de ce secteur	industrie	
233	CD3_P1 29070063		COMBRIT				
234	CD3_P1 29070064		PLOGASTEL-SAINT-GERMAIN				
235	CD3_P1 29070065						
236	CD3_P1 29070066		PLOZEVET				
237	CD3_P1 29070067		PLOZEVET	Illustration des unités et du patrimoine	L'agriculture s'étend jusqu'au bord de mer. La vue totalement dégagée permet de voir la dispersion de l'habitat le long du littoral	littoral	habitat
238	CD3_P1 29070068		PLOZEVET	Illustration des unités et du patrimoine	Protégée derrière de petites digues, cette crique est devenue un petit port exempt d'infrastructures lourdes	littoral	port










N°	Ref/CD	Aperçu	Commune	Thème	Commentaire	Mot-clé 1	Mot-clé 2
239	CD3_P1 29070069		PLOZEVET	Illustration des unités et du patrimoine	Statue symbolisant la frontière du pays bigouden, à l'identité culturelle affirmée		
240	CD3_P1 29070070		PLOUHINEC	Illustration des unités et du patrimoine			Paysage agricole
241	CD3_P2 29080001		PLOUHINEC	Évolution du paysage	D'anciens murets de pierres sèches entourent des parcelles abandonnées devenues landes à bruyères	arrière-littoral	bocage
242	CD3_P2 29080002		ESQUIBIEN	Illustration des unités et du patrimoine	La proximité de la mer et l'omni-présence du muret sont un frein à la croissance des haies bocagères : celles-ci restent arbustives sur les secteurs exposés, dans le pays du Cap	Paysage agricole	bocage
243	CD3_P2 29080003		ESQUIBIEN	Illustration des unités et du patrimoine	Murets de pierres sèches à proximité d'un hameau	arrière-littoral	patrimoine
244	CD3_P2 29080004		PRIMELIN				
245	CD3_P2 29080005		PRIMELIN	Illustration des unités et du patrimoine	Crique rocheuse convertie en petit port, l'habitat s'étale le long des falaises	littoral	port
246	CD3_P2 29080006		PLOGOFF	Illustration des unités et du patrimoine	Paysage typique du pays du Cap : combinaison de haies basses (épineux) et de murets. L'habitat, dispersé, est particulièrement visible dans un paysage aussi ouvert	arrière-littoral	








N°	Ref/CD	Aperçu	Commune	Thème	Commentaire	Mot-clé 1	Mot-clé 2
247	CD3_P2 29080007		PLOGOFF	Altération du paysage	La Pointe du Raz, « désertifiée » par la pression touristique	littoral	tourisme
248	CD3_P2 29080008		PLOGOFF				
249	CD3_P2 29080009		CLEDEN-CAP-SIZUN	Illustration des unités et du patrimoine	La baie des trépassés		
250	CD3_P2 29080010		CLEDEN-CAP-SIZUN	Illustration des unités et du patrimoine	Le violet des bruyères en fleurs se combine avec le jaune des graminées et le bleu de la mer pour produire un paysage coloré, dans lequel ressort le blanc des rochers et murets	littoral	
251	CD3_P2 29080011		CLEDEN-CAP-SIZUN				
252	CD3_P2 29080012		PONT-CROIX	Illustration des unités et du patrimoine		Agriculture intensive	
253	CD3_P2 29080013		PONT-CROIX	Illustration des unités et du patrimoine	L'estuaire du Goyen	estuaire	
254	CD3_P2 29080014		PONT-CROIX	Illustration des unités et du patrimoine		Agriculture intensive	
255	CD3_P2 29080015		POULLAN-SUR-MER	Illustration des unités et du patrimoine	En bord de mer, les arbres prennent des ports particulièrement pittoresques et participent à l'animation du paysage	littoral	arbre










N°	Ref/CD	Aperçu	Commune	Thème	Commentaire	Mot-clé 1	Mot-clé 2
256	CD3_P2 29080016		POULLAN-SUR-MER	Altération du paysage	La pauvreté de la strate arborescente arrière-littorale ne facilite pas l'intégration des élevages hors-sol	arrière-littoral	Bâtiments agricoles
257	CD3_P2 29080017		DOUARNENEZ	Illustration des unités et du patrimoine	Le paysage agricole s'étend jusqu'au haut de la falaise : la transition entre contexte rural et maritime est très brusque et le contraste fort	littoral	Paysage agricole
258	CD3_P2 29080018		KERLAZ				
259	CD3_P2 29080019		PLONEVEZ-PORZAY	Illustration des unités et du patrimoine	Au-dessus de la cuvette du Porzay, la vue s'étend jusqu'au Menez-Hom. Les parcelles agricoles sont particulièrement vastes et le paysage reflète une agriculture intensive	Collines, relief	Agriculture intensive
260	CD3_P2 29080020						
261	CD3_P2 29080021						
262	CD3_P2 29080022		PLONEVEZ-PORZAY	Altération du paysage	Au centre des grandes parcelles, le paysage a un aspect dénudé et monotone après la récolte	Agriculture intensive	
263	CD3_P2 29080023		SCAER	Illustration des unités et du patrimoine	Haie bocagère arbustive venant d'être rabattue	bocage	entretien
264	CD3_P2 29080024		SCAER				










N°	Ref/CD	Aperçu	Commune	Thème	Commentaire	Mot-clé 1	Mot-clé 2
265	CD3_P2 29080025		LEUHAN				
266	CD3_P2 29080026		SAINT-GOAZEC				
267	CD3_P2 29080027		SAINT-GOAZEC	Illustration des unités et du patrimoine	Des rideaux paysagers de feuillus cachent (en partie) des plantations denses de conifères dans les Montagnes Noires	bois	conifères
268	CD3_P2 29080028						
269	CD3_P2 29080029						
270	CD3_P2 29080030						
271	CD3_P2 29080031						
272	CD3_P2 29080032		SPEZET	Illustration des unités et du patrimoine	Construction récente revêtue de pierres du pays et d'ardoises. La structure générale du bâtiment et la colorisation des boiseries sont en harmonie avec les constructions anciennes	architecture	habitat
273	CD3_P2 29080033		SPEZET				








N°	Ref/CD	Aperçu	Commune	Thème	Commentaire	Mot-clé 1	Mot-clé 2
274	CD3_P2 29080034		SPEZET	Altération du paysage	Ruisseau en fond de vallon en friche. Combien de temps sera-t-il encore visible ?	Vallée (fermeture)	Cours d'eau
275	CD3_P2 29080035		SAINT-HERNIN	Altération du paysage	Paysage ouvert par l'intensification de l'agriculture. Le réseau bocager y est totalement démembré	Agriculture intensive	bocage
276	CD3_P2 29080036		SAINT-HERNIN	Illustration des unités et du patrimoine	Les canaux ouvrent des perspectives rectilignes sur des surfaces d'eau immobiles éléments peu fréquents dans le paysage local	canal	
277	CD3_P2 29080037		CARHAIX-PLOUGUER	Évolution du paysage	La jachère est une composante appelée à se développer dans le paysage agricole : l'aspect d'abandon qu'elle procure est provisoire pour une parcelle	Paysage agricole	jachère
278	CD3_P2 29080038		CARHAIX-PLOUGUER	Illustration des unités et du patrimoine	La blancheur des maison étincelle au soleil : même en milieu bocager, l'habitat se révèle dans le paysage	habitat	
279	CD3_P2 29080039						
280	CD3_P2 29080040						










N°	Ref/CD	Aperçu	Commune	Thème	Commentaire	Mot-clé 1	Mot-clé 2
281	CD3_P2 29080041		POULLAOUEN	Illustration des unités et du patrimoine	Paysages agricoles « de l'intérieur ». La densité de population est particulièrement faible. Des bâtiments d'élevage hors-sol ressortent çà et là du paysage	Paysage agricole	Bâtiments agricoles
282	CD3_P2 29080042						
283	CD3_P2 29080043						
284	CD3_P2 29080044						
285	CD3_P2 29080045						
286	CD3_P2 29080046		POULLAOUEN	Illustration des unités et du patrimoine	La vallée de l'Aulane, dans sa partie amont, non canalisée. La vallée, assez large, est encore utilisée par l'agriculture : le paysage se maintient ouvert	Cours d'eau	Vallée (ouverte)
287	CD3_P2 29080047		PLOUYE				
288	CD3_P2 29080048						
289	CD3_P2 29080049		COLLOREC	Altération du paysage	Dépôt sauvage de carcasses de véhicules dégradant un vallon par ailleurs envahi par la friche	décharge	friche










N°	Ref/CD	Aperçu	Commune	Thème	Commentaire	Mot-clé 1	Mot-clé 2
290	CD3_P2 29080050		COLLOREC	Illustration des unités et du patrimoine		Paysage agricole	
291	CD3_P2 29080051		CLOITRE-PLEYBEN (LE)	Illustration des unités et du patrimoine	Cours d'eau valorisé par le maintien en prairie des ses abords. Les coteaux boisés apportent du relief au paysage	Vallée (ouverte)	Cours d'eau
292	CD3_P2 29080052		CLOITRE-PLEYBEN (LE)	Altération du paysage	Cette chapelle, bien conservée, est entourée d'un paysage agricole particulièrement démembré : plus rien ne peut rappeler qu'il fut bocager. Seule la chapelle nous indique que nous sommes en Bretagne	Agriculture intensive	Patrimoine religieux
293	CD3_P2 29080053		PLEYBEN				
294	CD3_P2 29080054		GOUEZEC	Illustration des unités et du patrimoine	L'aulne, dans sa section canalisée	Cours d'eau	canal
295	CD3_P2 29080055		LAZ	Illustration des unités et du patrimoine	Relief, affleurement rocheux et maillage bocager se combinent pour produire un paysage de valeur, animé en toutes saisons	Collines, relief	bocage
296	CD3_P2 29080056		GUERLESQUIN				

N°	Ref/CD	Aperçu	Commune	Thème	Commentaire	Mot-clé 1	Mot-clé 2
297	CD3_P2 29080057		BOTSORHEL	Illustration des unités et du patrimoine	Alternance de situations contrastées : les surfaces en jachère ou en friche apportent une impression d'abandon du paysage, que vient immédiatement gommer la présence de vastes parcelles exploitées, ayant un réseau bogager résiduel	Paysage agricole	Friches, jachères
298	CD3_P2 29080058						
299	CD3_P2 29080059						
300	CD3_P2 29080060		BOTSORHEL				
301	CD3_P2 29080061		BOTSORHEL	Altération du paysage	Les parcelles plantées d'épicéa brisent l'homogénéité du paysage bocager, dans lequel elles ne peuvent s'insérer	conifères	
302	CD3_P2 29080062		SCRIGNAC	Illustration des unités et du patrimoine	Le Trégor finistérien de l'intérieur possède un relief assez mouvementé, qui prouve des vues ouvertes sur le paysage rural	Collines, relief	
303	CD3_P2 29080063		BERRIEN	Illustration des unités et du patrimoine	Les boisements de feuillus brisent la monotonie des paysages ruraux des champs dénudés l'hiver	Paysage agricole	bois
304	CD3_P2 29080064		BERRIEN	Altération du paysage	Grosse unité d'élevage hors-sol à flanc de coteau	agri	Agriculture intensive
305	CD3_P2 29080065		BERRIEN	Illustration des unités et du patrimoine	La lande apporte un aspect sauvage et pittoresque au paysage		








N°	Ref/CD	Aperçu	Commune	Thème	Commentaire	Mot-clé 1	Mot-clé 2
306	CD3_P2 29080066		BERRIEN				
307	CD3_P2 29080067		BERRIEN	Illustration des unités et du patrimoine	Les landes du Cragou : paysage « sauvage » d'envergure de l'Argoat	landes	
308	CD3_P2 29080068						
309	CD3_P2 29080069		PLEYBER-CHRIST	Illustration des unités et du patrimoine	Paysage agricole au nord des Monts d'Arré	Paysage agricole	
310	CD3_P2 29080070						
311	CD3_P3 29090001						
312	CD3_P3 29090002						
313	CD3_P3 29090003		PLOUGOUVEN	Évolution du paysage	Au dessus d'une construction moderne de « lecture » complexe, s'élève un clocher ajouré : « télescopage » entre deux époques	architecture	Patrimoine religieux
314	CD3_P3 29090004		PLOUGOUVEN				










N°	Ref/CD	Aperçu	Commune	Thème	Commentaire	Mot-clé 1	Mot-clé 2
315	CD3_P3 29090005		PLOUEGAT-MOYSAN	Évolution du paysage	Portion préservée de bocage à talus sur un échangeur de voie-express	route	bocage
316	CD3_P3 29090006						
317	CD3_P3 29090007		PLOUIGNEAU	Illustration des unités et du patrimoine	Paysage agricole ouvert, d'aspect dénudé l'hiver. Les bâtiments agricoles récents n'en sont que plus visibles	Paysage agricole	Bâtiments agricoles
318	CD3_P3 29090008		GARLAN	Altération du paysage	Élevages hors-sol de couleur claire, ressortant fortement dans le paysage	Paysage agricole	Agriculture intensive
319	CD3_P3 29090009		GARLAN	Altération du paysage	Les serres sont des ouvrages également difficiles à « fondre » dans le paysage, compte-tenu de leur couleur et des reflets qu'elles procurent	horticulture	
320	CD3_P3 29090010		PLOUEZOCH	Illustration des unités et du patrimoine	Monotonie hivernale d'un pays agricole d'openfield	Agriculture intensive	
321	CD3_P3 29090011		PLOUEZOCH	Illustration des unités et du patrimoine	Estuaire étroit aux coteaux abrupts et boisés ; Le moulin renforce le pittoresque de la scène	littoral	estuaire










N°	Ref/CD	Aperçu	Commune	Thème	Commentaire	Mot-clé 1	Mot-clé 2
322	CD3_P3 29090012		MORLAIX	Illustration des unités et du patrimoine	La rivière de Morlaix accueille des bateaux de plaisance qui animent le lieu. La marée transforme les lieux 2 fois par jour	littoral	estuaire
323	CD3_P3 29090013						
234	CD3_P3 29090014						
325	CD3_P3 29090015						
326	CD3_P3 29090016		PLOUGASNOU	Illustration des unités et du patrimoine		littoral	
327	CD3_P3 29090017						
328	CD3_P3 29090018						
329	CD3_P3 29090019		PLOUGASNOU	Illustration des unités et du patrimoine	Bateaux à l'échouage, sur fond de proéminences rocheuses	littoral	
330	CD3_P3 29090020		LOCQUIREC	Illustration des unités et du patrimoine	Paysage agricole hivernal	Paysage agricole	







N°	Ref/CD	Aperçu	Commune	Thème	Commentaire	Mot-clé 1	Mot-clé 2
331	CD3_P3 29090021		LOCQUIREC	Illustration des unités et du patrimoine	Côte rochuese haute	littoral	rochers
332	CD3_P3 29090022						
333	CD3_P3 29090023		LOCQUIREC	Illustration des unités et du patrimoine		littoral	estuaire
334	CD3_P3 29090024		ARZANO				
335	CD3_P3 29090025						
336	CD3_P3 29090026		ARZANO	Altération du paysage	Paysage agricole ouvert par le remembrement : la structure bocagère a quasiment disparu. Elle alternait dans ce secteur avec des surfaces boisées, qui conservent aujourd'hui une ambiance arborée au paysage	Paysage agricole	Agriculture intensive
337	CD3_P3 29090027						
338	CD3_P3 29090028		ARZANO	Altération du paysage	Contrastant avec les plateaux proches, ce vallon est laissé en friche	Vallée (fermeture)	
339	CD3_P3 29090029		ARZANO	Illustration des unités et du patrimoine	Pont ancien enjambant la rivière, collines boisées et fond de vallon conservé en prairie : le paysage est harmonieux ; Seuls les peupliers altèrent la scène	Cours d'eau	Vallée (ouverture)









N°	Ref/CD	Aperçu	Commune	Thème	Commentaire	Mot-clé 1	Mot-clé 2
340	CD3_P3 29090030		LOCUNOLE	Illustration des unités et du patrimoine	Muret bas et boisement de feuillus le long de la route : le parcours est pittoresque	route	muret
341	CD3_P3 29090031		LOCUNOLE	Illustration des unités et du patrimoine	Centre-bourg rénové : la sobriété des aménagements met en relief le patrimoine architectural, religieux ou civil	centre-bourg	Patrimoine religieux
342	CD3_P3 29090032		LOCUNOLE	Illustration des unités et du patrimoine	Habitat en matériaux du pays	habitat	
343	CD3_P3 29090033		QUERRIEN	Illustration des unités et du patrimoine	Un cours d'eau longé d'arbres : l'entretien de la berge et le maintien en prairie des abords conserve une ouverture sur le ruisseau	Cours d'eau	Vallée (ouverture)
344	CD3_P3 29090034		SPEZET				
345	CD3_P3 29090035		SPEZET	Illustration des unités et du patrimoine	Construction en schiste dans le Montagnes Noires, la patine du toit en fibrociment permet une bonne intégration de ces matériaux ... pour les vues lointaines	bâtiment	
346	CD3_P3 29090036		CHATEAUNEUF-DU-FAOU	Illustration des unités et du patrimoine	Un des rares exemples de ragosses dans le Finistère	bocage	ragosse
347	CD3_P3 29090037		CHATEAUNEUF-DU-FAOU	Illustration des unités et du patrimoine	Les croix ornées et calvaires jalonnent le département : ils constituent des témoins de la ferveur du pays autrefois	calvaire	Patrimoine religieux










N°	Ref/CD	Aperçu	Commune	Thème	Commentaire	Mot-clé 1	Mot-clé 2
348	CD3_P3 29090038		MOELAN-SUR-MER	Évolution du paysage	Un verger récent de haute-tige : il pérenniserait cette forme d'arboriculture si fréquente en sud Finistère, utilisée pour la cidriculture	verger	
349	CD3_P3 29090039		MOELAN-SUR-MER				
350	CD3_P3 29090040		PLOEVEN				
351	CD3_P3 29090041		PLOMODIERN	Évolution du paysage	Exemple d'un bâtiment moderne ayant réussi à intégrer l'esprit des constructions traditionnelles	architecture	
352	CD3_P3 29090042		PLOMODIERN	Illustration des unités et du patrimoine	Paysage agricole du Porzay	Paysage agricole	
353	CD3_P3 29090043						
354	CD3_P3 29090044		PLOMODIERN	Illustration des unités et du patrimoine	Bâtiment ancien rénové	architecture	habitat










N°	Ref/CD	Aperçu	Commune	Thème	Commentaire	Mot-clé 1	Mot-clé 2
355	CD3_P3 29090045		DINEAULT	Illustration des unités et du patrimoine	Paysage « sauvage » du Menez-Hom et vues panoramiques qu'il procure sur la presqu'île de Crozon, la vallée de l'Aulne, la rade de Brest et la baie de Douarnenez		
356	CD3_P3 29090046						
357	CD3_P3 29090047						
358	CD3_P3 29090048						
359	CD3_P3 29090049						
360	CD3_P3 29090050		SAINT-NIC	Illustration des unités et du patrimoine	Original alignement de pins maritimes à l'entrée de la presqu'île de Crozon, première annonce de l'ambiance maritime au domaine vers l'ouest	conifères	alignement
361	CD3_P3 29090051		SAINT-NIC	Illustration des unités et du patrimoine	Paysage ouvert de l'est de la presqu'île de Crozon	Paysage agricole	
362	CD3_P3 29090052						
363	CD3_P3 29090053		SAINT-NIC	Altération du paysage	Pression de l'habitat en sommet de falaise, par l'attrait de la vue sur mer	habitat	









N°	Ref/CD	Aperçu	Commune	Thème	Commentaire	Mot-clé 1	Mot-clé 2
364	CD3_P3 29090054		SAINT-NIC	Illustration des unités et du patrimoine	La silhouette reconnaissable du Menez-Hom se détache sur la nudité des champs en premier plan	Collines, relief	Paysage agricole
365	CD3_P3 29090055		TELGRUC-SUR-MER	Illustration des unités et du patrimoine	Paysage ouvert à l'est de la presqu'île de Crozon	Paysage agricole	
366	CD3_P3 29090056						
367	CD3_P3 29090057						
368	CD3_P3 29090058		CROZON	Illustration des unités et du patrimoine	La plage de Morgat	littoral	
369	CD3_P3 29090059		CROZON	Illustration des unités et du patrimoine	Habitat rénové en résidence secondaire	habitat	tourisme
370	CD3_P3 29090060		ARGOL				
371	CD3_P3 29090061		LANVEOC	Illustration des unités et du patrimoine	Habitat ancien sur la presqu'île	habitat	
372	CD3_P3 29090062		LANVEOC	Altération du paysage	Les friches continuent à s'étendre, surtout dans la moitié ouest de la presqu'île	friche	









N°	Ref/CD	Aperçu	Commune	Thème	Commentaire	Mot-clé 1	Mot-clé 2
373	CD3_P3 29090063		LANVEOC	Altération du paysage	Bâtiments de la base aéro-navale de Lanvéoc, en sommet de colline	architecture	
374	CD3_P3 29090064		LANVEOC				
375	CD3_P3 29090065		ROSCANVEL	Illustration des unités et du patrimoine	La frange est de la pointe de Roscanvel ferme la rade de Brest. Protégée des vents d'ouest, elle est plus propice à la végétation et offre un meilleur abri aux habitations	littoral	rade
376	CD3_P3 29090066						
377	CD3_P3 29090067		ROSCANVEL	Illustration des unités et du patrimoine	La frange ouest fait face au large : beaucoup plus ventée, elle oblige les habitations à s'abriter derrière d'épais bosquets brise-vent. Les conifères les plus résistants sont donc utilisés (cypres de lambert, pins ...)	littoral	conifères
378	CD3_P3 29090068						









N°	Ref/CD	Aperçu	Commune	Thème	Commentaire	Mot-clé 1	Mot-clé 2
379	CD3_P3 29090069		CAMARET-SUR-MER	Illustration des unités et du patrimoine	Littoral de Roscanvel à Camaret	littoral	
380	CD3_P3 29090070						
381	CD3_P4 29100001						
382	CD3_P4 29100002						
383	CD3_P4 29100003						
384	CD3_P4 29100004		CROZON	Illustration des unités et du patrimoine	La quasi-totalité des espaces libres de la commune sont en friche	arrière-littoral	friches
385	CD3_P4 29100005		CROZON	Illustration des unités et du patrimoine	Talus en pierre recouvert d'herbe, mais dépourvu de végétation ligneuse	bocage	
386	CD3_P4 29100006		CROZON	Illustration des unités et du patrimoine	Image paradoxale d'un habitat ancien rénové en résidence secondaire : le hameau est entretenu, mais il paraît « mort » dix mois sur douze	Habitat tourisme	

N°	Ref/CD	Aperçu	Commune	Thème	Commentaire	Mot-clé 1	Mot-clé 2
387	CD3_P4 29100007		CROZON	Illustration des unités et du patrimoine	Pointe de Crozon : falaise et lande basse dominant la mer	littoral	Falaises, landes
388	CD3_P4 29100008						
389	CD3_P4 29100009						
390	CD3_P4 29100010		ARGOL	Illustration des unités et du patrimoine	Estuaire de l'Aulne : le cours s'élargit et les falaises sont hautes, abruptes et boisées : le paysage gagne en envergure et majesté	littoral	estuaire
391	CD3_P4 29100011		ROSNOEN	Illustration des unités et du patrimoine	Le pont suspendu de Terenez		
392	CD3_P4 29100012		ROSNOEN	Illustration des unités et du patrimoine	Vue sur le Menez-Hom et, au premier plan, sur l'Aulne	Collines, relief	
393	CD3_P4 29100013		HANVEC				
394	CD3_P4 29100014						
395	CD3_P4 29100015		HANVEC	Illustration des unités et du patrimoine	Habitat traditionnel dans les Monts d'Arré	habitat	

N°	Ref/CD	Aperçu	Commune	Thème	Commentaire	Mot-clé 1	Mot-clé 2
396	CD3_P4 29100016		HANVEC	Illustration des unités et du patrimoine	Un ancien chemin, bordé de talus et rochers. Des chênes poussent au milieu du chemin	bois	
397	CD3_P4 29100017		HANVEC	Illustration des unités et du patrimoine	Affleurement rocheux caractéristique des sommets dans les Monts d'Arré, sur fond de paysage bocager homogène et structuré	Collines, relief	rochers
398	CD3_P4 29100018						
399	CD3_P4 29100019		SAINT-ELOY	Illustration des unités et du patrimoine	Paysage d'une agriculture récente : arasement du bocage sur de vastes étendues	Paysage agricole	Agriculture intensive
400	CD3_P4 29100020						
401	CD4_P1 30730001		LOPEREC	Altyération du paysage	Paysage démembré par l'arasement de talus	bocage	Agriculture intensive
402	CD4_P1 30730002		LOPEREC	Illustration des unités et du patrimoine	Paysage valorisé par le maintien du fond de vallée en prairie. Cours d'eau mis en valeur	Vallée (ouverture)	Cours d'eau
403	CD4_P1 30730003		LOPEREC	Illustration des unités et du patrimoine	Petite remise agricole ancienne, conservée et enrichissant le paysage	Bâtiments agricoles	
404	CD4_P1 30730004						

N°	Ref/CD	Aperçu	Commune	Thème	Commentaire	Mot-clé 1	Mot-clé 2
405	CD4_P1 30730005		LOPEREC	Évolution du paysage	Conséquence de la désertification rurale en centre-Bretagne : d'anciennes maisons sont abandonnées	habitat	désertification
406	CD4_P1 30730006						
407	CD4_P1 30730007		LOPEREC	Évolution du paysage	Dans le centre-bourg, suite à une opération de rénovation, modernisme et patrimoine ancien se côtoient harmonieusement	centre-bourg	habitat
408	CD4_P1 30730008						
409	CD4_P1 30730009		LOPEREC	Illustration des unités et du patrimoine	Contraste entre vaste parcelle en premier plan et la colline boisée et bocagère, limite sud des Monts d'Arré	habitat	
410	CD4_P1 30730010		LOPEREC	Illustration des unités et du patrimoine	Une maison traditionnelle à apotheis en Monts d'Arré	habitat	
411	CD4_P1 30730011		LOPEREC	Illustration des unités et du patrimoine	Talus ancien supportant un alignement de hêtres	bocage	
412	CD4_P1 30730012		LOPEREC	Altération du paysage	L'enrésinement des Monts d'Arré a totalement transformé les lieux en masquant landes et affleurements rocheux	conifères	










N°	Ref/CD	Aperçu	Commune	Thème	Commentaire	Mot-clé 1	Mot-clé 2
413	CD4_P1 30730013		SIZUN	Illustration des unités et du patrimoine	Sommet des Monts d'Arré composé de landes et affleurements rocheux	Collines, relief	landes
414	CD4_P1 30730014						
415	CD4_P1 30730015		COMMANA	Illustration des unités et du patrimoine	Le lac du Drennec et ses abords	Plan d'eau	
416	CD4_P1 30730016						
417	CD4_P1 30730017						
418	CD4_P1 30730018		SAINT-SAUVEUR	Évolution du paysage	Les bâtiments d'élevage hors-sol occupent aujourd'hui des surfaces considérables	Bâtiments agricoles	
419	CD4_P1 30730019		SAINT-SAUVEUR	Altération du paysage	Un giratoire en centre-bourg : cet équipement routier altère l'identité du village, pourtant riche d'une église remarquable	route	centre-bourg
420	CD4_P1 30730020		SAINT-SAUVEUR				










N°	Ref/CD	Aperçu	Commune	Thème	Commentaire	Mot-clé 1	Mot-clé 2
421	CD4_P1 30730021		LAMPAUL-GUIMILIAU	Altération du paysage	La zone industrielle « écrase » visuellement le bourg et sa célèbre église	Zones d'activités	
422	CD4_P1 30730022						
423	CD4_P1 30730023		SIZUN	Illustration des unités et du patrimoine	Au loin, la silhouette des Monts d'Arré constitue la ligne d'horizon depuis les points hauts	Collines, relief	
424	CD4_P1 30730024		SIZUN	Altération du paysage	Une nouvelle route entaillant fortement la colline	route	
425	CD4_P1 30730025		SIZUN	Illustration des unités et du patrimoine	La Haute-Vallée de l'Elorn : en aval de Sizun, le cours d'eau reste modeste, de même que la vallée, dont le centre est maintenu en pâturages, permettant de découvrir le cours d'eau. Des parcelles de conifères « mitent » les coteaux		
426	CD4_P1 30730026		PLOUDIRY	Altération du paysage	Paysage agricole après remembrement : bocage relictuel	Paysage agricole	Bocage (absence)
427	CD4_P1 30730027						
428	CD4_P1 30730028						

N°	Ref/CD	Aperçu	Commune	Thème	Commentaire	Mot-clé 1	Mot-clé 2
429	CD4_P1 30730029		PLOUGASTEL- DAOULAS	Illustration des unités et du patrimoine	Habitat ancien	habitat	
430	CD4_P1 30730030		PLOUGASTEL- DAOULAS	Illustration des unités et du patrimoine	Situation fréquente autour de Plougastel-Daoulas : au milieu de parcelles en friches « fermant » la vue des vallons, des serres agricoles assurent une production horticole intense	Paysage agricole	horticulture
431	CD4_P1 30730031		PLOUGASTEL- DAOULAS	Illustration des unités et du patrimoine	Façade en pierre naturelle et volets colorés	habitat	
432	CD4_P1 30730032		PLOUGASTEL- DAOULAS	Illustration des unités et du patrimoine	Fraisiculture et horticulture, spécialités agricoles de Plougastel	Paysage agricole	horticulture
433	CD4_P1 30730033						
434	CD4_P1 30730034		PLOUGASTEL- DAOULAS	Illustration des unités et du patrimoine	Bateaux à l'échouage à marée basse, dans une ria	littoral	estuaire
435	CD4_P1 30730035		PLOUGASTEL- DAOULAS				
436	CD4_P1 30730036						
437	CD4_P1 30730037		PLOUGASTEL- DAOULAS	Illustration des unités et du patrimoine	Ancienne longère en pierres du pays	habitat	

N°	Ref/CD	Aperçu	Commune	Thème	Commentaire	Mot-clé 1	Mot-clé 2
438	CD4_P1 30730038						
439	CD4_P1 30730039						
440	CD4_P1 30730040						
441	CD4_P1 30730041		DIRINON				
442	CD4_P1 30730042						
443	CD4_P1 30730043		PENCRAN				
444	CD4_P1 30730044		MARTYRE (LA)	Illustration des unités et du patrimoine	Le pittoresque de la lande est renforcé par la silhouette dégarnie d'un pin maritime isolé	lande	conifères
445	CD4_P1 30730045		ROCHE-MAURICE (LA)				

N°	Ref/CD	Aperçu	Commune	Thème	Commentaire	Mot-clé 1	Mot-clé 2
446	CD4_P1 30730046		PLOUEDERN	Évolution du paysage	Un bâtiment rénové, en pierres apparentes en façade et colorisation des boiseries	habitat	
447	CD4_P1 30730047		TREMAOUEZAN	Illustration des unités et du patrimoine	Route communale du Léon, borée de talus abrupts recouverts d'herbe	route	talus
448	CD4_P1 30730048		PLOUDANIEL	Illustration des unités et du patrimoine	Paysage du plateau du Léon ne comportant presque aucun élément vertical. On distingue deux haies de conifères	Paysage agricole	conifères
449	CD4_P1 30730049		PLOUDANIEL	Illustration des unités et du patrimoine	Dans un paysage aussi dégarni que le plateau du Léon, les bâtiments agricoles ont un impact d'autant plus fort qu'ils sont nombreux	Bâtiments agricoles	
450	CD4_P1 30730050						
451	CD4_P1 30730051		PLOUDANIEL	Illustration des unités et du patrimoine	Petite route bordée de talus léonards et bâtiment agricole moderne se découpant sur la ligne d'horizon	route	Bâtiments agricoles
452	CD4_P1 30730052		PLOUDANIEL	Altération du paysage	Ancienne haie de conifères : inadaptés au climat et à la fonction, ils se dégarnissent et perdent leur intérêt brise-vent	conifères	bocage
453	CD4_P1 30730053		PLOUDANIEL	Illustration des unités et du patrimoine	Belle demeure ancienne du Léon	habitat	
454	CD4_P1 30730054		SAINT-THONAN	Altération du paysage	La voie express est ici bordée de part et d'autre d'industries profitant de l'effet vitrine, sans se soucier d'intégration paysagère	Zones d'activités	route




N°	Ref/CD	Aperçu	Commune	Thème	Commentaire	Mot-clé 1	Mot-clé 2
455	CD4_P1 30730055		SAINT-DIVY	Illustration des unités et du patrimoine	Habitat réalisé en matériaux locaux	habitat	
456	CD4_P1 30730056		GUIPAVAS	Illustration des unités et du patrimoine	Route bordée de talus léonards, surmontés de quelques chênes : le climat ne leur permet pas de se développer en haut-jet : ils restent arbustifs		
457	CD4_P1 30730057		GOUESNOU	Illustration des unités et du patrimoine	Talus léonard, recouvert d'herbe	talus	
458	CD4_P1 30730058		DRENNEC (LE)				
459	CD4_P1 30730059		LOC-BREVALAIRE				
460	CD4_P1 30730060		KERNILIS	Altération du paysage	Paysage hivernal d'openfield, particulièrement dénudé : les bâtiments agricoles sont particulièrement visibles	Bâtiments agricoles	Agriculture intensive
461	CD4_P1 30730061		SAINT-SERVAIS	Illustration des unités et du patrimoine	Les bâtiments agricoles modernes sont la composante architecturale principale du paysage du plateau du Léon	Bâtiments agricoles	Agriculture intensive
462	CD4_P1 30730062		PLOUDIRY	Illustration des unités et du patrimoine	Cours d'eau aux rives arborées, laissant passer la lumière et gardant une certaine ouverture dans le paysage	Cours d'eau	
463	CD4_P1 30730063		PLOUDIRY				

N°	Ref/CD	Aperçu	Commune	Thème	Commentaire	Mot-clé 1	Mot-clé 2
464	CD4_P1 30730064		PLOUDIRY				
465	CD4_P1 30730065		PLOUDIRY	Illustration des unités et du patrimoine	Paysage d'openfield, dénudé l'hiver	Agriculture intensive	
466	CD4_P1 30730066		PLOUDIRY	Altération du paysage	Paysage d'openfield et de bâtiments d'élevage hors-sol	Agriculture intensive	Bâtiments agricoles
467	CD4_P1 30730067		BODILIS				
468	CD4_P1 30730068		SAINT-SERVAIS	Altération du paysage	Dans un paysage d'openfield, plusieurs kilomètres de haies brise-vent ont été plantés en conifères : elles produisent des bandes vert-sombre qui ôtent toute identité bretonne au paysage	conifères	Paysage agricole
469	CD4_P2 30740001		GUIMILIAU				
470	CD4_P2 30740002						
471	CD4_P2 30740003		LOC-EGUINER-SAINT-THEGONEC	Illustration des unités et du patrimoine	La silhouette mouvementée des Mont d'Arré se détache sur l'horizon en contre-jour	Collines, relief	
472	CD4_P2 30740004		PLOUNEOUR-MENEZ	Illustration des unités et du patrimoine	La silhouette mouvementée des Mont d'Arré se détache sur l'horizon en contre-jour	Collines, relief	

N°	Ref/CD	Aperçu	Commune	Thème	Commentaire	Mot-clé 1	Mot-clé 2
473	CD4_P2 30740005		PLOUNEOUR-MENEZ	Évolution du paysage	Les maisons rénovées de « ceux qui restent au pays » côtoient dans les bourgs de centre-Bretagne d'autres bâtiments abandonnés, signes d'une désertification en cours	habitat	désertification
474	CD4_P2 30740006		PLOUNEOUR-MENEZ	Illustration des unités et du patrimoine	Des affleurements rocheux sillonnent les prairies : ils procurent un effet pittoresque au paysage	rochers	
475	CD4_P2 30740007		SAINT-THEGONEC				
476	CD4_P2 30740008		GUICLAN	Illustration des unités et du patrimoine	Vallée au fond large et maintenu ouvert grâce au pâturage et aux cultures	Vallée (ouverte)	
477	CD4_P2 30740009		GUICLAN	Altération du paysage	« désert vert » ponctué de lambeaux de haies	Agriculture intensive	Bocage (absence)
478	CD4_P2 30740010		PLOUVORN	Illustration des unités et du patrimoine	Ancienne ferme du Léon		
479	CD4_P2 30740011		PLOUGOULM	Illustration des unités et du patrimoine	Paysage typique du pays légumier du Léon : champs de légumes et bâtiments agricoles modernes. Extrême rareté de l'arbre, du fait avant-tout du climat	Paysage agricole	maraîchage
480	CD4_P2 30740012		SIBIRIL	Illustration des unités et du patrimoine	Maison à apotheis et champs d'artichauds : deux éléments forts du paysage légumier du Léon	maraîchage	habitat

N°	Ref/CD	Aperçu	Commune	Thème	Commentaire	Mot-clé 1	Mot-clé 2
481	CD4_P2 30740013		PLOUGOULM	Illustration des unités et du patrimoine	Plage et dunes à Plougoulm	littoral	
482	CD4_P2 30740014		PLOUGOULM	Illustration des unités et du patrimoine	Derrière un mince cordon dunaire, l'agriculture s'étend jusqu'au plus près de la mer	littoral	Paysage agricole
483	CD4_P2 30740015		PLOUGOULM	Illustration des unités et du patrimoine	Plage, dune et pinède : trois éléments forts du littoral à Santec	littoral	conifères
484	CD4_P2 30740016		SANTEC	Illustration des unités et du patrimoine	Sur la pointe de Roscoff, le sol sableux des champs marque le paysage	Paysage agricole	arrière-littoral
485	CD4_P2 30740017		SANTEC	Illustration des unités et du patrimoine	En arrière-plan des champs de choux-fleurs, Saint-Pol de Léon pointe les deux flèches de sa cathédrale et celle de la chapelle de Kreisker		
486	CD4_P2 30740018		SANTEC	Illustration des unités et du patrimoine	Égrennement des rochers sur la plage et dans la mer	littoral	rochers
487	CD4_P2 30740019						
488	CD4_P2 30740020		SAINT-POL-DE-LEON	Évolution du paysage	Les abords de Saint-Pol de Léon depuis la route de Roscoff : habitat récent et zone d'activités	Entrée de ville	route
489	CD4_P2 30740021		SAINT-POL-DE-LEON	Illustration des unités et du patrimoine	Une ancienne ferme cosue se protégeant derrière un bosquet brise-vent de conifères. Des chênes, plus anciens, apportent une impression de bosquet peu fréquente dans ce secteur	architecture	Patrimoine civil





N°	Ref/CD	Aperçu	Commune	Thème	Commentaire	Mot-clé 1	Mot-clé 2
490	CD4_P2 30740022		PLOUENAN	Illustration des unités et du patrimoine	Champs d'artichauts en premier plan et ouverture du paysage à perte de vue : rareté de l'arbre, prédominance des cultures	Paysage agricole	maraîchage
491	CD4_P2 30740023		PLOUENAN	Illustration des unités et du patrimoine	Estuaire investi par les bateaux de pêche et de plaisance	littoral	estuaire
492	CD4_P2 30740024		HANVEC	Illustration des unités et du patrimoine	Sommet des Mont d'Arré : la lande et les affleurements rocheux créent des paysages propices aux légendes et aux mystères	landes	rochers
493	CD4_P2 30740025						
494	CD4_P2 30740026		SAINT-ELOY	Illustration des unités et du patrimoine	La présence de chevaux de trait bretons renforce l'authenticité de ces paysages	cheval	
495	CD4_P2 30740027		SIZUN	Illustration des unités et du patrimoine	Vallée de l'Elorn à Sizun : c'est encore un modeste cours d'eau	Cours d'eau	
496	CD4_P2 30740028		LANDERNEAU	Altération du paysage	Un transformateur électrique a souvent un fort impact, a fortiori lorsqu'il est implanté à flanc de coteau, en entrée de ville	EDF	Entrée de ville
497	CD4_P2 30740029		PLOUDANIEL	Altération du paysage	Bâtiments agricoles au milieu d'un paysage dénudé	Bâtiments agricoles	Agriculture intensive
498	CD4_P2 30740030		PLOUDANIEL	Illustration des unités et du patrimoine	« désert vert » du plateau du Léon	Paysage agricole	

N°	Ref/CD	Aperçu	Commune	Thème	Commentaire	Mot-clé 1	Mot-clé 2
499	CD4_P2 30740031		PLOUDANIEL	Illustration des unités et du patrimoine	Une légère dépression du relief au creux de laquelle coule un ruisseau : le paysage s'en trouve nettement valorisé	Cours d'eau	
500	CD4_P2 30740032		PLOUDANIEL	Illustration des unités et du patrimoine	La présence de quelques boisements rend le paysage du plateau moins monotone	Paysage agricole	
501	CD4_P2 30740033		PLOUDANILE	Illustration des unités et du patrimoine	Ruisseau et fond de vallon ouvert	Cours d'eau	










N°	Ref/CD	Aperçu	Commune	Thème	Commentaire	Mot-clé 1	Mot-clé 2
502	CD4_P2 30740034		GOUESNOU	Illustration des unités et du patrimoine	Paysage agricole du Léon	Paysage agricole	
503	CD4_P2 30740035						
504	CD4_P2 30740036						
505	CD4_P2 30740037						
506	CD4_P2 30740038						
507	CD4_P2 30740039						
508	CD4_P2 30740040						
509	CD4_P2 30740041		LOCMARIA-PLOUZANE	Illustration des unités et du patrimoine	Ancienne ferme	habitat	Bâtiments agricoles
510	CD4_P2 30740042		PLOUZANE	Illustration des unités et du patrimoine		Paysage agricole	









N°	Ref/CD	Aperçu	Commune	Thème	Commentaire	Mot-clé 1	Mot-clé 2
511	CD4_P2 30740043		SAINT-RENAN				
512	CD4_P2 30740044		TREBABU	Illustration des unités et du patrimoine	Ruisseau et fond de vallée ouverte	Cours d'eau	Vallée (ouverture)
513	CD4_P2 30740045		CONQUET (LE)	Illustration des unités et du patrimoine	Vasière littorale	littoral	
514	CD4_P2 30740046		CONQUET (LE)	Illustration des unités et du patrimoine	Petit estuaire bordé de vasière ; sur le coteau, un bosquet de pins accompagne l'ambiance littorale	littoral	estuaire
515	CD4_P2 30740047		CONQUET (LE)	Illustration des unités et du patrimoine	Maison en pierre du pays et muret de pierres sèches	habitat	
516	CD4_P2 30740048		CONQUET (LE)	Illustration des unités et du patrimoine	Parcelle cultivée à proximité de la mer ; un talus surmonté d'épineux la borde	littoral	Paysage agricole
517	CD4_P2 30740049		CONQUET (LE)	Illustration des unités et du patrimoine	En arrière-plan de cette parcelle un hameau comporte des constructions récentes (et voyantes) implantées près d'habitations plus anciennes en pierre du pays	littoral	habitat
518	CD4_P2 30740050		CONQUET (LE)	Illustration des unités et du patrimoine	Route littorale : un muret de pierres sèches empêche les véhicules de se garer sur les bas-côtés et protège le haut de la falaise de l'érosion	littoral	route
519	CD4_P2 30740051		CONQUET (LE)	Illustration des unités et du patrimoine	Scène pittoresque de chevaux « postiers bretons » sur une prairie en bord de mer. La silhouette du monument de R. Quillivic se détachant sur l'horizon rappelle celle des phares et signale la pointe du Conquet	littoral	cheval









N°	Ref/CD	Aperçu	Commune	Thème	Commentaire	Mot-clé 1	Mot-clé 2
520	CD4_P2 30740052		PLOUGONVELIN	Évolution du paysage	Pavillon récent en bordure de bourg plus ancien. L'architecture du pavillon et la colorisation de sa façade améliorent son intégration visuelle. Les réseaux aériens sont une nuisance plus importante dans le paysage	habitat	bourg
521	CD4_P2 30740053		PLOUARZEL	Évolution du paysage	Les films plastiques utilisés en maïsiculture et les toiles protégeant les jeunes plants de pomme de terre créent des « taches » blanches de grande taille dans le paysage agricole	Agriculture intensive	
522	CD4_P2 30740054		PLOUARZEL	Illustration des unités et du patrimoine	Paysage agricole totalement ouvert ; les talus recouverts d'herbacés ou épineux structurent le paysage malgré un maillage particulièrement large	Paysage agricole	
523	CD4_P2 30740055						
524	CD4_P2 30740056		PLOUMOGUER	Altération du paysage	Carrière située à flanc de coteau : dans un paysage aussi ouvert, son intégration est particulièrement difficile	carrière	
525	CD4_P2 30740057						
526	CD4_P2 30740058		PLOUARZEL	Illustration des unités et du patrimoine	Habitat ancien en pierre du pays	habitat	
527	CD4_P2 30740059		PLOUARZEL	Altération du paysage	Extension de golf. Les bunker (en cours d'aménagement) seront très visibles. Leur effet de mitage en premier plan équivaut à celui des parcelles agricoles « sous plastique » qui ponctuent l'arrière-plan	golf	Agriculture intensive









N°	Ref/CD	Aperçu	Commune	Thème	Commentaire	Mot-clé 1	Mot-clé 2
528	CD4_P2 30740060		PLOUARZEL	Altération du paysage	Le golf des abers : les bunker ressortent du paysage : ils procurent une image stéréotypée d'un aménagement qui tend à banaliser le paysage	golf	
529	CD4_P2 30740061		PLOUARZEL	Illustration des unités et du patrimoine	Paysage agricole et bourg en arrière-plan	Paysage agricole	
530	CD4_P2 30740062		PLOUARZEL	Illustration des unités et du patrimoine	Aber Ildut : fond de vallée composé d'une prairie humide et d'un coteau boisé : contraste enrichissant entre l'horizontalité du centre et la verticalité des abords	Vallée (ouverte)	Cours d'eau
531	CD4_P2 30740063		LANILDUT	Illustration des unités et du patrimoine	Embouchure de l'aber Ildut : l'agriculture s'étend jusqu'aux rives, sur les coteaux peu pentus. Quelques mètres de frange sableuse apportent une ambiance maritime à cet espace de transition		
532	CD4_P2 30740064		LANILDUT	Altération du paysage	Bâtiments de vente d'accastillage et de réparations nautiques ; principalement liés à la plaisance. Aucune intégration paysagère n'a accompagné ces bâtiments	Zones d'activités	Tourisme, littoral
533	CD4_P2 30740065		PLOURIN	Illustration des unités et du patrimoine	Paysage agricole d'arrière-littoral en Léon : pas d'arbre, mais des talus recouverts d'épineux visibles de loin. Des ba^timents agricoles comportent des silos qui se détachent sur la ligne d'horizon, « concurrents visuels » au clocher du bourg	arrière-littoral	Bâtiments agricoles
534	CD4_P2 30740066		PLOURIN	Altération du paysage	Un dépôt d'ordures soumis aux vents littoraux : les déchets s'étalent aux alentours	décharge	arrière-littoral
535	CD4_P2 30740067		PLOURIN	Illustration des unités et du patrimoine	Situation courante dans le Léon : les habitations se protègent des vents dominants par des bosquets de conifères, principalement pins et cyprès de Lambert	habitat	arbre



N°	Ref/CD	Aperçu	Commune	Thème	Commentaire	Mot-clé 1	Mot-clé 2
536	CD4_P2 30740068		PLOURIN	Altération du paysage	Tunnels plastiques dans un paysage totalement ouvert : l'impact visuel est très fort	horticulture	
537	CD4_P2 30740069		PLOURIN	Illustration des unités et du patrimoine	Le socle de la croix, les murs des maisons et les murets de clôture des jardins sont tous réalisés dans le même matériau (peirre du pays) : il en résulte une grande homogénéité	habitat	Patrimoine religieux
538	CD4_P2 30740070		PLOUDALMEZEAU	Altération du paysage	Dunes mitées par des constructions éparses ; la pinède en arrière-plan a un effet de masse qui ne s'accorde pas non plus au paysage environnant	arrière-littoral	conifères
539	CD4_P3 30750001		SAINT-PABU	Altération du paysage	Paysage agricole. A droite, une plantation de conifères ayant un effet de masse important sur le paysage	conifères	
540	CD4_P3 30750002		PLOUGUIN				
541	CD4_P3 30750003		PLOUGUIN	Illustration des unités et du patrimoine		Cours d'eau	
542	CD4_P3 30750004		TREGLONOU	Illustration des unités et du patrimoine		Paysage agricole	
543	CD4_P3 30750005		LANNILIS	Illustration des unités et du patrimoine		Paysage agricole	
544	CD4_P3 30750006						

N°	Ref/CD	Aperçu	Commune	Thème	Commentaire	Mot-clé 1	Mot-clé 2
545	CD4_P3 30750007		LANNILIS	Illustration des unités et du patrimoine		Cours d'eau	Vallée (ouverture)
546	CD4_P3 30750008		LANNILIS	Illustration des unités et du patrimoine	Habitat ancien en matériaux locaux	habitat	
547	CD4_P3 30750009		GUISSENY	Illustration des unités et du patrimoine	Une digue protège des polders de la mer : un aménagement du littoral peu courant en Bretagne	littoral	digue
548	CD4_P3 30750010		PLOUIDER	Altération du paysage	Dépôt de véhicules accidentés en bord de route : effet de mitage et d'abandon	décharge	
549	CD4_P3 30750011		PLOUEZOCH	Illustration des unités et du patrimoine	Paysage agricole ouvert de plateau : amni-présence de l'horizontale	Paysage agricole	
550	CD4_P3 30750012		LOCQUIREC	Illustration des unités et du patrimoine	La villa en bord de mer, quoiqu'isolée, contribue au pittoresque de la scène, grâce à une architecture balnéaire marquée		
551	CD4_P3 30750013		LOCQUIREC	Illustration des unités et du patrimoine	Image d'une station balnéaire « verte » : les végétaux ont suffisamment d'ampleur pour apporter une impression de maturité au lieu	littoral	tourisme
552	CD4_P3 30750014		LOCQUIREC	Illustration des unités et du patrimoine	Ancienne demeure en bon état de conservation ; le mur de délimitation du terrain est en revanche en ruine et le lierre accélère la dégradation	habitat	
553	CD4_P3 30750015		LOCQUIREC				

N°	Ref/CD	Aperçu	Commune	Thème	Commentaire	Mot-clé 1	Mot-clé 2
554	CD4_P3 30750016		GUISSENY	Illustration des unités et du patrimoine	Du sommet de la falaise morte, le paysage s'ouvre soudainement sur le « plateau » de Guisseny, avec la mer pour horizon	littoral	
555	CD4_P3 30750017		GUISSENY	Illustration des unités et du patrimoine	Les croix ornées et calvaires qui jalonnent les routes chargent les lieux d'histoire et de mysticisme	calvaire	
556	CD4_P3 30750018		KERLOUAN	Illustration des unités et du patrimoine	Le cheval de trait peut encore revendiquer un certain intérêt pour le maraîchage moderne, au-delà de la « carte postale » qu'il constitue pour touristes en mal de pittoresque	Paysage agricole	cheval
557	CD4_P3 30750019		GOULVEN	Illustration des unités et du patrimoine			
558	CD4_P3 30750020		BRIGNOGAN-PLAGE	Illustration des unités et du patrimoine	Étang arrière-littoral	arrière-littoral	
559	CD4_P3 30750021		PLOUNEOUR-TREZ	Illustration des unités et du patrimoine	Paysage littoral depuis le sommet de la falaise morte	littoral	
560	CD4_P3 30750022		PLOUIDER	Altération du paysage	Algues vertes de la baie de Brignogan	littoral	
561	CD4_P3 30750023		PLOUESCAT	Illustration des unités et du patrimoine	Longues plages et frange dunaire	littoral	

N°	Ref/CD	Aperçu	Commune	Thème	Commentaire	Mot-clé 1	Mot-clé 2
562	CD4_P3 30750024						
563	CD4_P3 30750025		CLEDER	Illustration des unités et du patrimoine	Grève à marée basse ; la mer se retire très loin ; toute la grève est à découvert	littoral	
564	CD4_P3 30750026		SIBIRIL	Évolution du littoral	Les balles de foin cylindriques apportent de nouvelles formes dans le paysage agricole, ainsi que des effets d'ombre et de lumière dans un environnement pauvre en éléments verticaux	Paysage agricole	
565	CD4_P3 30750027		GUISSENY	Altération du paysage	Bâtiment d'élevage hors-sol imposant leur effet de masse dans le paysage	Bâtiments agricoles	
566	CD4_P3 30750028		KERLOUAN	Illustration des unités et du patrimoine	Littoral composé d'affleurements rocheux s'égrennant dans la mer et de pelouse à armérie maritime	littoral	Paysage agricole
567	CD4_P3 30750029		GOULVEN	Illustration des unités et du patrimoine	Champ d'artichaud, tamaris, affleurements rocheux, maison bretonne et la mer en arrière-plan : tous les ingrédients contribuent à une scène variée et forte identité locale	littoral	Paysage agricole
568	CD4_P3 30750030		BRIGNOGAN-PLAGE	Évolution du paysage	Une entrée de bourg rénovée : les réseaux ont été enterrés, les revêtements de sol re-traités pour une meilleure « convivialité ». L'aspect vif et coloré des candélabres est-il vraiment le bienvenu dans ce contexte, où domine la sobriété ?	Entrée de ville	
569	CD4_P3 30750031		PLOUNEOUR-TREZ	Altération du paysage	Effet de masse de serres, dans un paysage ouvert	horticulture	


N°	Ref/CD	Aperçu	Commune	Thème	Commentaire	Mot-clé 1	Mot-clé 2
570	CD4_P3 30750032		PLOUIDER	Illustration des unités et du patrimoine	Les murets de pierre sèche enrichissent le paysage, au-delà de leur simple intérêt fonctionnel (stockage de la chaleur, brise-vent, ...)	Paysage agricole	mur
571	CD4_P3 30750033		PLOUESCAT	Illustration des unités et du patrimoine	Plage et rochers bas	littoral	rochers
572	CD4_P3 30750034		POULLAOUEN	Illustration des unités et du patrimoine	La vallée de l'Aulne en amont de la section canalisée : image type d'une vallée en U, valorisée par le maintien du fond de vallée en prairies et boisement des ses coteaux, renforçant l'effet d'envergure et de relief	Vallée (ouverture)	
573	CD4_P3 30750035		CLOHARS-CARNOET	Illustration des unités et du patrimoine	Verger cidricole de haute-tige toujours en exploitation	verger	
574	CD4_P3 30750036		REDENE	Illustration des unités et du patrimoine	Verger cidricole de haute-tige toujours en exploitation	verger	
575	CD4_P3 30750037		CORAY	Illustration des unités et du patrimoine		Paysage agricole	
576	CD4_P3 30750038		<i>indéterminé</i>	Altération du paysage	Cas-type d'un élevage hors-sol mis en relief à la fois par sa couleur blanche, sa position en sommet et l'absence de structure bocagère ou de bosquet dans le paysage	Bâtiments agricoles	
577	CD4_P3 30750039		SCAER				










N°	Ref/CD	Aperçu	Commune	Thème	Commentaire	Mot-clé 1	Mot-clé 2
578	CD4_P3 30750040		CLOHARS-CARNOET	Altération du paysage	Consommation de l'espace littoral par le tourisme et l'attrait de la vue sur mer, engendrant une altération et une banalisation du paysage	littoral	Tourisme, habitat
579	CD4_P3 30750041						

2. Classement par commune




2.1 Pays de Brest

2.1.1 Communauté urbaine de Brest

N°	Ref/CD	Aperçu	Commune	Thème	Commentaire	Mot-clé 1	Mot-clé 2
457	CD4_P1 30730057		GOUESNOU	Illustration des unités et du patrimoine	Talus léonard, recouvert d'herbe	talus	










N°	Ref/CD	Aperçu	Commune	Thème	Commentaire	Mot-clé 1	Mot-clé 2
502	CD4_P2 30740034		GOUESNOU	Illustration des unités et du patrimoine	Paysage agricole du Léon	Paysage agricole	
503	CD4_P2 30740035						
504	CD4_P2 30740036						
505	CD4_P2 30740037						
506	CD4_P2 30740038						
507	CD4_P2 30740039						
508	CD4_P2 30740040						
456	CD4_P1 30730056						
429	CD4_P1 30730029		PLOUGASTEL- DAOULAS	Illustration des unités et du patrimoine	Habitat ancien	habitat	









N°	Ref/CD	Aperçu	Commune	Thème	Commentaire	Mot-clé 1	Mot-clé 2
430	CD4_P1 30730030		PLOUGASTEL- DAOULAS	Illustration des unités et du patrimoine	Situation fréquente autour de Plougastel-Daoulas : au milieu de parcelles en friches « fermant » la vue des vallons, des serres agricoles assurent une production horticole intense	Paysage agricole	horticulture
431	CD4_P1 30730031		PLOUGASTEL- DAOULAS	Illustration des unités et du patrimoine	Façade en pierre naturelle et volets colorés	habitat	
432	CD4_P1 30730032		PLOUGASTEL- DAOULAS	Illustration des unités et du patrimoine	Fraisiculture et horticulture, spécialités agricoles de Plougastel	Paysage agricole	horticulture
433	CD4_P1 30730033						
434	CD4_P1 30730034		PLOUGASTEL- DAOULAS	Illustration des unités et du patrimoine	Bateaux à l'échouage à marée basse, dans une ria	littoral	estuaire
435	CD4_P1 30730035		PLOUGASTEL- DAOULAS				
436	CD4_P1 30730036						
437	CD4_P1 30730037		PLOUGASTEL- DAOULAS	Illustration des unités et du patrimoine	Ancienne longère en pierres du pays	habitat	
37	CD1_P2 27420003		PLOUZANE	Illustration des unités et du patrimoine	Ancien fort de défense du littoral	littoral	fort

N°	Ref/CD	Aperçu	Commune	Thème	Commentaire	Mot-clé 1	Mot-clé 2
38	CD1_P2 27420004		PLOUZANE	Illustration des unités et du patrimoine	Falaises à fourrés littoraux, entourant une crique ; les sommets sont investis par des habitations qui cherchent à se protéger des vents violents par des bosquets de conifères	littoral	conifères
39	CD1_P2 27420005		PLOUZANE	Illustration des unités et du patrimoine			
510	CD4_P2 30740042		PLOUZANE	Illustration des unités et du patrimoine		Paysage agricole	







2.1.2 Communauté de communes de la presqu'île de Crozon

N°	Ref/CD	Aperçu	Commune	Thème	Commentaire	Mot-clé 1	Mot-clé 2
370	CD3_P3 29090060		ARGOL				
390	CD3_P4 29100010		ARGOL	Illustration des unités et du patrimoine	Estuaire de l'Aulne : le cours s'élargit et les falaises sont hautes, abruptes et boisées : le paysage gagne en envergure et majesté	littoral	estuaire
379	CD3_P3 29090069		CAMARET-SUR-MER	Illustration des unités et du patrimoine	Littoral de Roscanvel à Camaret	littoral	
380	CD3_P3 29090070						
381	CD3_P4 29100001						
382	CD3_P4 29100002						
383	CD3_P4 29100003						
368	CD3_P3 29090058		CROZON	Illustration des unités et du patrimoine	La plage de Morgat	littoral	









N°	Ref/CD	Aperçu	Commune	Thème	Commentaire	Mot-clé 1	Mot-clé 2
369	CD3_P3 29090059		CROZON	Illustration des unités et du patrimoine	Habitat rénové en résidence secondaire	habitat	tourisme
384	CD3_P4 29100004		CROZON	Illustration des unités et du patrimoine	La quasi-totalité des espaces libres de la commune sont en friche	arrière-littoral	friches
385	CD3_P4 29100005		CROZON	Illustration des unités et du patrimoine	Talus en pierre recouvert d'herbe, mais dépourvu de végétation ligneuse	bocage	
386	CD3_P4 29100006		CROZON	Illustration des unités et du patrimoine	Image paradoxale d'un habitat ancien rénové en résidence secondaire : le hameau est entretenu, mais il paraît « mort » dix mois sur douze	Habitat tourisme	
387	CD3_P4 29100007		CROZON	Illustration des unités et du patrimoine	Pointe de Crozon : falaise et lande basse dominant la mer	littoral	Falaises, landes
388	CD3_P4 29100008						
371	CD3_P3 29090061		LANVEOC	Illustration des unités et du patrimoine	Habitat ancien sur la presqu'île	habitat	
372	CD3_P3 29090062		LANVEOC	Altération du paysage	Les friches continuent à s'étendre, surtout dans la moitié ouest de la presqu'île	friche	
373	CD3_P3 29090063		LANVEOC	Altération du paysage	Bâtiments de la base aéro-navale de Lanvéoc, en sommet de colline	architecture	










N°	Ref/CD	Aperçu	Commune	Thème	Commentaire	Mot-clé 1	Mot-clé 2
374	CD3_P3 29090064		LANVEOC				
375	CD3_P3 29090065		ROSCANVEL	Illustration des unités et du patrimoine	La frange est de la popinte de Roscanvel ferme la rade de Brest. Protégée des vents d'ouest, elle est plus propice à la végétation et offre un meilleur abri aux habitations	littoral	rade
376	CD3_P3 29090066						
377	CD3_P3 29090067		ROSCANVEL	Illustration des unités et du patrimoine	La frange ouest fait face au large : beaucoup plus ventée, elle oblige les habitations à s'abriter derrière d'épais bosquets brise-vent. Les conifères les plus résistants sont donc utilisés (cyprés de lambert, pins ...)	littoral	conifères
378	CD3_P3 29090068						
365	CD3_P3 29090055		TELGRUC-SUR-MER	Illustration des unités et du patrimoine	Paysage ouvert à l'est de la prequ'île de Crozon	Paysage agricole	
366	CD3_P3 29090056						
367	CD3_P3 29090057						


2.1.3 Communauté de communes de l'Aulne maritime

N°	Ref/CD	Aperçu	Commune	Thème	Commentaire	Mot-clé 1	Mot-clé 2
21	CD1_P1 27410021		PONT-DE-BUIS-LES- QUIMECH	Illustration des unités et du patrimoine	Vue dominante du bourg et des abords	agglomération	
22	CD1_P1 27410022						
19	CD1_P1 27410019		PORT-LAUNAY	Illustration des unités et du patrimoine	Port-Launay étale ses façades le long de l'Aulne au pied des versants escarpés du fleuve	Vallée (Aulne)	agglomération
20	CD1_P1 27410020						
391	CD3_P4 29100011		ROSNOEN	Illustration des unités et du patrimoine	Le pont suspendu de Terenez		
392	CD3_P4 29100012		ROSNOEN	Illustration des unités et du patrimoine	Vue sur le Menez-Hom et, au premier plan, sur l'Aulne	Collines, relief	









2.1.4 Communauté de communes de Plabennec et des Abers










N°	Ref/CD	Aperçu	Commune	Thème	Commentaire	Mot-clé 1	Mot-clé 2
57	CD1_P2 27420013		BOURG-BLANC	Illustration des unités et du patrimoine	Paysage du plateau léonard : relief très faible et bocage bas, principalement arbustif	bocage	Léon
58	CD1_P2 27420024						
458	CD4_P1 30730058		DRENNEC (LE)				
60	CD1_P2 27420026		LANNILIS	Illustration des unités et du patrimoine	Lorsque les versants sont escarpés, des boisements remplacent les prairies et le paysage des abers gagne en envergure ; Les traces des activités maritimes d'hier côtoient la plaisance d'aujourd'hui	littoral	aber
61	CD1_P2 27420027						
543	CD4_P3 30750005		LANNILIS	Illustration des unités et du patrimoine		Paysage agricole	
544	CD4_P3 30750006						
545	CD4_P3 30750007		LANNILIS	Illustration des unités et du patrimoine		Cours d'eau	Vallée (ouverture)










N°	Ref/CD	Aperçu	Commune	Thème	Commentaire	Mot-clé 1	Mot-clé 2
546	CD4_P3 30750008		LANNILIS	Illustration des unités et du patrimoine	Habitat ancien en matériaux locaux	habitat	
459	CD4_P1 30730059		LOC-BREVALAIRE				
62	CD1_P2 27420028		PLOUGUERNEAU	Altération du paysage	Dégradation du paysage au quotidien : un dépôt d'ordures	décharge	
63	CD1_P2 27420029						
64	CD1_P2 27420030						
540	CD4_P3 30750002		PLOUGUIN				
541	CD4_P3 30750003		PLOUGUIN	Illustration des unités et du patrimoine		Cours d'eau	
539	CD4_P3 30750001		SAINT-PABU	Altération du paysage	Paysage agricole. A droite, une plantation de conifères ayant un effet de masse important sur le paysage	conifères	
59	CD1_P2 27420025		TREGLONOU	Illustration des unités et du patrimoine	Les versants des Abers (ici l'Aber Benoît) sont d'un relief très doux et l'agriculture s'étend jusqu'au bord de l'eau, un mince cordon boisé les séparant souvent	littoral	aber




N°	Ref/CD	Aperçu	Commune	Thème	Commentaire	Mot-clé 1	Mot-clé 2
542	CD4_P3 30750004		TREGLONOU	Illustration des unités et du patrimoine		Paysage agricole	

2.1.5 Communauté de communes du pays de Landerneau-Daoulas








N°	Ref/CD	Aperçu	Commune	Thème	Commentaire	Mot-clé 1	Mot-clé 2
441	CD4_P1 30730041		DIRINON				
442	CD4_P1 30730042						
393	CD3_P4 29100013		HANVEC				
394	CD3_P4 29100014						
395	CD3_P4 29100015		HANVEC	Illustration des unités et du patrimoine	Habitat traditionnel dans les Monts d'Arré	habitat	
396	CD3_P4 29100016		HANVEC	Illustration des unités et du patrimoine	Un ancien chemin, bordé de talus et rochers. Des chênes poussent au milieu du chemin	bois	
397	CD3_P4 29100017		HANVEC	Illustration des unités et du patrimoine	Affleurement rocheux caractéristique des sommets dans les Monts d'Arré, sur fond de paysage bocager homogène et structuré	Collines, relief	rochers
398	CD3_P4 29100018						










N°	Ref/CD	Aperçu	Commune	Thème	Commentaire	Mot-clé 1	Mot-clé 2
492	CD4_P2 30740024		HANVEC	Illustration des unités et du patrimoine	Sommet des Mont d'Arré : la lande et les affleurements rocheux créent des paysages propices aux légendes et aux mystères	landes	rochers
493	CD4_P2 30740025						
496	CD4_P2 30740028		LANDERNEAU	Altération du paysage	Un transformateur électrique a souvent un fort impact, a fortiori lorsqu'il est implanté à flanc de coteau, en entrée de ville	EDF	Entrée de ville
444	CD4_P1 30730044		MARTYRE (LA)	Illustration des unités et du patrimoine	Le pittoresque de la lande est renforcé par la silhouette dégarnie d'un pin maritime isolé	lande	conifères
443	CD4_P1 30730043		PENCRAU				
426	CD4_P1 30730026		PLOUDIRY	Altération du paysage	Paysage agricole après remembrement : bocage relictuel	Paysage agricole	Bocage (absence)
427	CD4_P1 30730027						
428	CD4_P1 30730028						
462	CD4_P1 30730062		PLOUDIRY	Illustration des unités et du patrimoine	Cours d'eau aux rives arborées, laissant passer la lumière et gardant une certaine ouverture dans le paysage	Cours d'eau	

N°	Ref/CD	Aperçu	Commune	Thème	Commentaire	Mot-clé 1	Mot-clé 2
463	CD4_P1 30730063		PLOUDIRY				
464	CD4_P1 30730064		PLOUDIRY				
465	CD4_P1 30730065		PLOUDIRY	Illustration des unités et du patrimoine	Paysage d'openfield, dénudé l'hiver	Agriculture intensive	
466	CD4_P1 30730066		PLOUDIRY	Altération du paysage	Paysage d'openfield et de bâtiments d'élevage hors-sol	Agriculture intensive	Bâtiments agricoles
446	CD4_P1 30730046		PLOUEDERN	Évolution du paysage	Un bâtiment rénové, en pierres apparentes en façade et colorisation des boiseries	habitat	
445	CD4_P1 30730045		ROCHE-MAURICE (LA)				
455	CD4_P1 30730055		SAINT-DIVY	Illustration des unités et du patrimoine	Habitat réalisé en matériaux locaux	habitat	
399	CD3_P4 29100019		SAINT-ELOY	Illustration des unités et du patrimoine	Paysage d'une agriculture récente : arasement du bocage sur de vastes étendues	Paysage agricole	Agriculture intensive
400	CD3_P4 29100020						





N°	Ref/CD	Aperçu	Commune	Thème	Commentaire	Mot-clé 1	Mot-clé 2
494	CD4_P2 30740026		SAINT-ELOY	Illustration des unités et du patrimoine	La présence de chevaux de trait bretons renforce l'authenticité de ces paysages	cheval	
454	CD4_P1 30730054		SAINT-THONAN	Altération du paysage	La voie express est ici bordée de part et d'autre d'industries profitant de l'effet vitrine, sans se soucier d'intégration paysagère	Zones d'activités	route
447	CD4_P1 30730047		TREMAOUEZAN	Illustration des unités et du patrimoine	Route communale du Léon, bordée de talus abrupts recouverts d'herbe	route	talus

2.1.6 Communauté de communes du pays de Lesneven et côtes de légendes

N°	Ref/CD	Aperçu	Commune	Thème	Commentaire	Mot-clé 1	Mot-clé 2
558	CD4_P3 30750020		BRIGNOGAN-PLAGE	Illustration des unités et du patrimoine	Étang arrière-littoral	arrière-littoral	
568	CD4_P3 30750030		BRIGNOGAN-PLAGE	Évolution du paysage	Une entrée de bourg rénovée : les réseaux ont été enterrés, les revêtements de sol re-traités pour une meilleure « convivialité ». L'aspect vif et coloré des candélabres est-il vraiment le bienvenu dans ce contexte, où domine la sobriété ?	Entrée de ville	
557	CD4_P3 30750019		GOULVEN	Illustration des unités et du patrimoine			
567	CD4_P3 30750029		GOULVEN	Illustration des unités et du patrimoine	Champ d'artichaud, tamaris, affleurements rocheux, maison bretonne et la mer en arrière-plan : tous les ingrédients contribuent à une scène variée et forte identité locale	littoral	Paysage agricole
547	CD4_P3 30750009		GUISSENY	Illustration des unités et du patrimoine	Une digue protège des polders de la mer : un aménagement du littoral peu courant en Bretagne	littoral	digue
554	CD4_P3 30750016		GUISSENY	Illustration des unités et du patrimoine	Du sommet de la falaise morte, le paysage s'ouvre soudainement sur le « plateau » de Guisseny, avec la mer pour horizon	littoral	
555	CD4_P3 30750017		GUISSENY	Illustration des unités et du patrimoine	Les croix ornées et calvaires qui jalonnent les routes chargent les lieux d'histoire et de mysticisme	calvaire	









N°	Ref/CD	Aperçu	Commune	Thème	Commentaire	Mot-clé 1	Mot-clé 2
565	CD4_P3 30750027		GUISSENY	Altération du paysage	Bâtiment d'élevage hors-sol imposant leur effet de masse dans le paysage	Bâtiments agricoles	
556	CD4_P3 30750018		KERLOUAN	Illustration des unités et du patrimoine	Le cheval de trait peut encore revendiquer un certain intérêt pour le maraîchage moderne, au-delà de la « carte postale » qu'il constitue pour touristes en mal de pittoresque	Paysage agricole	cheval
566	CD4_P3 30750028		KERLOUAN	Illustration des unités et du patrimoine	Littoral composé d'affleurements rocheux s'égrennant dans la mer et de pelouse à armérie maritime	littoral	Paysage agricole
460	CD4_P1 30730060		KERNILIS	Altération du paysage	Paysage hivernal d'openfield, particulièrement dénudé : les bâtiments agricoles sont particulièrement visibles	Bâtiments agricoles	Agriculture intensive
448	CD4_P1 30730048		PLOUDANIEL	Illustration des unités et du patrimoine	Paysage du plateau du Léon ne comportant presque aucun élément vertical. On distingue deux haies de conifères	Paysage agricole	conifères
449	CD4_P1 30730049		PLOUDANIEL	Illustration des unités et du patrimoine	Dans un paysage aussi dégarni que le plateau du Léon, les bâtiments agricoles ont un impact d'autant plus fort qu'ils sont nombreux	Bâtiments agricoles	
450	CD4_P1 30730050						
451	CD4_P1 30730051		PLOUDANIEL	Illustration des unités et du patrimoine	Petite route bordée de talus léonards et bâtiment agricole moderne se découpant sur la ligne d'horizon	route	Bâtiments agricoles
452	CD4_P1 30730052		PLOUDANIEL	Altération du paysage	Ancienne haie de conifères : inadaptés au climat et à la fonction, ils se dégarnissent et perdent leur intérêt brise-vent	conifères	bocage










N°	Ref/CD	Aperçu	Commune	Thème	Commentaire	Mot-clé 1	Mot-clé 2
453	CD4_P1 30730053		PLOUDANIEL	Illustration des unités et du patrimoine	Belle demeure ancienne du Léon	habitat	
497	CD4_P2 30740029		PLOUDANIEL	Altération du paysage	Bâtiments agricoles au milieu d'un paysage dénudé	Bâtiments agricoles	Agriculture intensive
498	CD4_P2 30740030		PLOUDANIEL	Illustration des unités et du patrimoine	« désert vert » du plateau du Léon	Paysage agricole	
499	CD4_P2 30740031		PLOUDANIEL	Illustration des unités et du patrimoine	Une légère dépression du relief au creux de laquelle coule un ruisseau : le paysage s'en trouve nettement valorisé	Cours d'eau	
500	CD4_P2 30740032		PLOUDANIEL	Illustration des unités et du patrimoine	La présence de quelques boisements rend le paysage du plateau moins monotone	Paysage agricole	
501	CD4_P2 30740033		PLOUDANIEL	Illustration des unités et du patrimoine	Ruisseau et fond de vallon ouvert	Cours d'eau	
65	CD1_P2 27420031		PLOUIDER	Illustration des unités et du patrimoine	Lorsqu'une vallée ondule le paysage du Léon, la vue s'ouvre au loin : champs de grande superficie et élevages hors-sol y caractérisent l'agriculture	Agriculture intensive	Bâtiments agricoles
66	CD1_P2 27420032						
548	CD4_P3 30750010		PLOUIDER	Altération du paysage	Dépôt de véhicules accidentés en bord de route : effet de mitage et d'abandon	décharge	


N°	Ref/CD	Aperçu	Commune	Thème	Commentaire	Mot-clé 1	Mot-clé 2
560	CD4_P3 30750022		PLOUIDER	Altération du paysage	Algues vertes de la baie de Brignogan	littoral	
570	CD4_P3 30750032		PLOUIDER	Illustration des unités et du patrimoine	Les murets de pierre sèche enrichissent le paysage, au-delà de leur simple intérêt fonctionnel (stockage de la chaleur, brise-vent, ...)	Paysage agricole	mur
559	CD4_P3 30750021		PLOUNEOUR-TREZ	Illustration des unités et du patrimoine	Paysage littoral depuis le sommet de la falaise morte	littoral	
569	CD4_P3 30750031		PLOUNEOUR-TREZ	Altération du paysage	Effet de masse de serres, dans un paysage ouvert	horticulture	









2.1.7 Communauté de communes du pays d'Iroise






N°	Ref/CD	Aperçu	Commune	Thème	Commentaire	Mot-clé 1	Mot-clé 2
49	CD1_P2 27420015		BRELES				
41	CD1_P2 27420007		CONQUET (LE)	Illustration des unités et du patrimoine	En bord de mer, les murets de pierres sèches ont remplacé le bocage ; à la pointe du Conquet, la silhouette du monument aux marins de R. Quillivic évoque celle des amers	littoral	murest
513	CD4_P2 30740045		CONQUET (LE)	Illustration des unités et du patrimoine	Vasière littorale	littoral	
514	CD4_P2 30740046		CONQUET (LE)	Illustration des unités et du patrimoine	Petit estuaire bordé de vasière ; sur le coteau, un bosquet de pins accompagne l'ambiance littorale	littoral	estuaire
515	CD4_P2 30740047		CONQUET (LE)	Illustration des unités et du patrimoine	Maison en pierre du pays et muret de pierres sèches	habitat	
516	CD4_P2 30740048		CONQUET (LE)	Illustration des unités et du patrimoine	Parcelle cultivée à proximité de la mer ; un talus surmonté d'épineux la borde	littoral	Paysage agricole
517	CD4_P2 30740049		CONQUET (LE)	Illustration des unités et du patrimoine	En arrière-plan de cette parcelle un hameau comporte des constructions récentes (et voyantes) implantées près d'habitations plus anciennes en pierre du pays	littoral	habitat
518	CD4_P2 30740050		CONQUET (LE)	Illustration des unités et du patrimoine	Route littorale : un muret de pierres sèches empêche les véhicules de se garer sur les bas-côtés et protège le haut de la falaise de l'érosion	littoral	route

N°	Ref/CD	Aperçu	Commune	Thème	Commentaire	Mot-clé 1	Mot-clé 2
519	CD4_P2 30740051		CONQUET (LE)	Illustration des unités et du patrimoine	Scène pittoresque de chevaux « postiers bretons » sur une prairie en bord de mer. La silhouette du monument de R. Quillivic se détachant sur l'horizon rappelle celle des phares et signale la pointe du Conquet	littoral	cheval
52	CD1_P2 27420018		LANDUNVEZ	Illustration des unités et du patrimoine	Érosion des dunes et landes par une pression automobile et touristique anarchique	littoral	voitures
53	CD1_P2 27420019		LANDUNVEZ	Illustration des unités et du patrimoine	Landes à bruyères en front de mer	littoral	landes
54	CD1_P2 27420020						
531	CD4_P2 30740063		LANILDUT	Illustration des unités et du patrimoine	Embouchure de l'aber Ildut : l'agriculture s'étend jusqu'aux rives, sur les coteaux peu pentus. Quelques mètres de frange sableuse apportent une ambiance maritime à cet espace de transition		
532	CD4_P2 30740064		LANILDUT	Altération du paysage	Bâtiments de vente d'accastillage et de réparations nautiques ; principalement liés à la plaisance. Aucune intégration paysagère n'a accompagné ces bâtiments	Zones d'activités	Tourisme, littoral
509	CD4_P2 30740041		LOCMARIA-PLOUZANE	Illustration des unités et du patrimoine	Ancienne ferme	habitat	Bâtiments agricoles
56	CD1_P2 27420022		MILIZAC	Illustration des unités et du patrimoine	Les linéaires bocagers du plateau léonard sont majoritairement arbustifs ; Ce paysage est dépourvu de grandes masses boisées	arrière-littoral	Paysage agricole

N°	Ref/CD	Aperçu	Commune	Thème	Commentaire	Mot-clé 1	Mot-clé 2
44	CD1_P2 27420010		PLOUARZEL		Fond de vallée exploité (prairies) et versants boisés : augmentation de l'impression de relief et conservation d'une vue ouverte	Vallée (ouverture)	arrière-littoral
45	CD1_P2 27420011						
46	CD1_P2 27420012		PLOUARZEL	Altération du paysage	Fond de vallée en friche et versants boisés : baisse de l'impression de relief et fermeture de la vue	Vallée (fermeture)	arrière-littora
47	CD1_P2 27420013		PLOUARZEL	Illustration des unités et du patrimoine	Habitat dispersé en bord de mer : les nouvelles résidences côtoient un habitat plus ancien	littoral	habitat
48	CD1_P2 27420014						
521	CD4_P2 30740053		PLOUARZEL	Évolution du paysage	Les films plastiques utilisés en maïsiculture et les toiles protégeant les jeunes plants de pomme de terre créent des « taches » blanches de grande taille dans le paysage agricole	Agriculture intensive	
522	CD4_P2 30740054		PLOUARZEL	Illustration des unités et du patrimoine	Paysage agricole totalement ouvert ; les talus recouverts d'herbacés ou épineux structurent le paysage malgré un maillage particulièrement large	Paysage agricole	
523	CD4_P2 30740055						
526	CD4_P2 30740058		PLOUARZEL	Illustration des unités et du patrimoine	Habitat ancien en pierre du pays	habitat	






N°	Ref/CD	Aperçu	Commune	Thème	Commentaire	Mot-clé 1	Mot-clé 2
527	CD4_P2 30740059		PLOUARZEL	Altération du paysage	Extension de golf. Les bunker (en cours d'aménagement) seront très visibles. Leur effet de mitage en premier plan équivaut à celui des parcelles agricoles « sous plastique » qui ponctuent l'arrière-plan	golf	Agriculture intensive
528	CD4_P2 30740060		PLOUARZEL	Altération du paysage	Le golf des abers : les bunker ressortent du paysage : ils procurent une image stéréotypée d'un aménagement qui tend à banaliser le paysage	golf	
529	CD4_P2 30740061		PLOUARZEL	Illustration des unités et du patrimoine	Paysage agricole et bourg en arrière-plan	Paysage agricole	
530	CD4_P2 30740062		PLOUARZEL	Illustration des unités et du patrimoine	Aber Ildut : fond de vallée composé d'une prairie humide et d'un coteau boisé : contraste enrichissant entre l'horizontalité du centre et la verticalité des abords	Vallée (ouverte)	Cours d'eau
538	CD4_P2 30740070		PLOUDALMEZEAU	Altération du paysage	Dunes mitées par des constructions éparses ; la pinède en arrière-plan a un effet de masse qui ne s'accorde pas non plus au paysage environnant	arrière-littoral	conifères
40	CD1_P2 27420006		PLOUGONVELIN				
520	CD4_P2 30740052		PLOUGONVELIN	Évolution du paysage	Pavillon récent en bordure de bourg plus ancien. L'architecture du pavillon et la colorisation de sa façade améliorent son intégration visuelle. Les réseaux aériens sont une nuisance plus importante dans le paysage	habitat	bourg
42	CD1_P2 27420008		PLOUMOGUER				









N°	Ref/CD	Aperçu	Commune	Thème	Commentaire	Mot-clé 1	Mot-clé 2
43	CD1_P2 27420009		PLOUMOGUER				
524	CD4_P2 30740056		PLOUMOGUER	Altération du paysage	Carrière située à flanc de coteau : dans un paysage aussi ouvert, son intégration est particulièrement difficile	carrière	
525	CD4_P2 30740057						
55	CD1_P2 27420021		PLOURIN	Illustration des unités et du patrimoine	Paysage agricole du plateau du Léon, dépourvu de végétation haute et de relief	arrière-littoral	Paysage agricole
533	CD4_P2 30740065		PLOURIN	Illustration des unités et du patrimoine	Paysage agricole d'arrière-littoral en Léon : pas d'arbre, mais des talus recouverts d'épineux visibles de loin. Des ba^timents agricoles comportent des silos qui se détachent sur la ligne d'horizon, « concurrents visuels » au clocher du bourg	arrière-littoral	Bâtiments agricoles
534	CD4_P2 30740066		PLOURIN	Altération du paysage	Un dépôt d'ordures soumis aux vents littoraux : les déchets s'étaient aux alentours	décharge	arrière-littoral
535	CD4_P2 30740067		PLOURIN	Illustration des unités et du patrimoine	Situation courante dans le Léon : les habitations se protègent des vents dominants par des bosquets de conifères, principalement pins et cyprès de Lambert	habitat	arbre
536	CD4_P2 30740068		PLOURIN	Altération du paysage	Tunnels plastiques dans un paysage totalement ouvert : l'impact visuel est très fort	horticulture	







N°	Ref/CD	Aperçu	Commune	Thème	Commentaire	Mot-clé 1	Mot-clé 2
537	CD4_P2 30740069		PLOURIN	Illustration des unités et du patrimoine	Le socle de la croix, les murs des maisons et les murets de clôture des jardins sont tous réalisés dans le même matériau (peirre du pays) : il en résulte une grande homogénéité	habitat	Patrimoine religieux
50	CD1_P2 27420016		PORSPODER	Illustration des unités et du patrimoine	Village du bord de mer : les nouvelles résidences côtoient un habitat plus ancien	littoral	habitat
51	CD1_P2 27420017		PORSPODER	Illustration des unités et du patrimoine	Frange côtière basse du Nord-Finistère	littoral	habitat
511	CD4_P2 30740043		SAINT-RENAN				
512	CD4_P2 30740044		TREBABU	Illustration des unités et du patrimoine	Ruisseau et fond de vallée ouverte	Cours d'eau	Vallée (ouverture)







2.2 Pays du Centre Ouest Bretagne

2.2.1 Communauté de communes de haute-cornouaille









N°	Ref/CD	Aperçu	Commune	Thème	Commentaire	Mot-clé 1	Mot-clé 2
6	CD1_P1 2741006		CHATEAUNEUF DU FAOU	Illustration des unités et du patrimoine	Image typique de l'Aulne : une rive est escarpée et boisée, la rive opposée est d'un relief plus faible : elle est cultivée ; le chemin de halage bordé de peupliers est caractéristique des cours d'eau canalisés	Vallée (Aulne)	
7	CD1_P1 2741007						
346	CD3_P3 29090036		CHATEAUNEUF-DU- FAOU	Illustration des unités et du patrimoine	Un des rares exemples de ragosses dans le Finistère	bocage	ragosse
347	CD3_P3 29090037		CHATEAUNEUF-DU- FAOU	Illustration des unités et du patrimoine	Les croix ornées et calvaires jalonnent le département : ils constituent des témoins de la ferveur du pays autrefois	calvaire	Patrimoine religieux
289	CD3_P2 29080049		COLLOREC	Altération du paysage	Dépôt sauvage de carcasses de véhicules dégradant un vallon par ailleurs envahi par la friche	décharge	friche

N°	Ref/CD	Aperçu	Commune	Thème	Commentaire	Mot-clé 1	Mot-clé 2
290	CD3_P2 29080050		COLLOREC	Illustration des unités et du patrimoine		Paysage agricole	
137	CD2_P1 28310037		CORAY				
138	CD2_P1 28310038		CORAY	Illustration des unités et du patrimoine	Un maillage bocager cohérent structure le paysage, même si le maillage est suffisamment large pour être compatible avec une agriculture moderne	Paysage agricole	bocage
575	CD4_P3 30750037		CORAY	Illustration des unités et du patrimoine		Paysage agricole	
5	CD1_P1 27410005		LANDELEAU	Illustration des unités et du patrimoine	Fond de vallée de l'Aulne conservant une ouverture visuelle grâce aux prairie	Vallée (ouverte)	
295	CD3_P2 29080055		LAZ	Illustration des unités et du patrimoine	Relief, affleurement rocheux et maillage bocager se combinent pour produire un paysage de valeur, animé en toutes saisons	Collines, relief	bocage
265	CD3_P2 29080025		LEUHAN				
266	CD3_P2 29080026		SAINTE-GOAZEC				








N°	Ref/CD	Aperçu	Commune	Thème	Commentaire	Mot-clé 1	Mot-clé 2
267	CD3_P2 29080027		SAINT-GOAZEC	Illustration des unités et du patrimoine	Des rideaux paysagers de feuillus cachent (en partie) des plantations denses de conifères dans les Montagnes Noires	bois	conifères
268	CD3_P2 29080028						
269	CD3_P2 29080029						
270	CD3_P2 29080030						
271	CD3_P2 29080031						
8	CD1_P1 27410008		SAINT-THOIS	Illustration des unités et du patrimoine	Bocage haut en premier-plan et, au-delà, la vue s'ouvre sur le bassin de Châteaulin	Bocage (dense)	

N°	Ref/CD	Aperçu	Commune	Thème	Commentaire	Mot-clé 1	Mot-clé 2
9	CD1_P1 27410009						
272	CD3_P2 29080032		SPEZET	Illustration des unités et du patrimoine	Construction récente revêtu de pierres du pays et d'ardoises. La structure générale du bâtiment et la colorisation des boiseries sont en harmonie avec les constructions anciennes	architecture	habitat
273	CD3_P2 29080033		SPEZET				
274	CD3_P2 29080034		SPEZET	Altération du paysage	Ruisseau en fond de vallon en friche. Combien de temps sera-t-il encore visible ?	Vallée (fermeture)	Cours d'eau
344	CD3_P3 29090034		SPEZET				
345	CD3_P3 29090035		SPEZET	Illustration des unités et du patrimoine	Construction en schiste dans le Montagnes Noires, la patine du toit en fibrociment permet une bonne intégration de ces matériaux ... pour les vues lointaines	bâtiment	







2.2.2 Communauté de communes de la région de Pleyben






N°	Ref/CD	Aperçu	Commune	Thème	Commentaire	Mot-clé 1	Mot-clé 2
291	CD3_P2 29080051		CLOITRE-PLEYBEN (LE)	Illustration des unités et du patrimoine	Cours d'eau valorisé par le maintien en prairie des ses abords. Les coteaux boisés apportent du relief au paysage	Vallée (ouverte)	Cours d'eau
292	CD3_P2 29080052		CLOITRE-PLEYBEN (LE)	Altération du paysage	Cette chapelle, bien conservée, est entourée d'un paysage agricole particulièrement démembré : plus rien ne peut rappeler qu'il fut bocager. Seule la chapelle nous indique que nous sommes en Bretagne	Agriculture intensive	Patrimoine religieux
15	CD1_P1 27410015		GOUEZEC	Illustration des unités et du patrimoine	Vue dominante sur le bassin de Châteaulin depuis les collines prolongeant les Montagnes Noires : au nord se dessinent les Monts d'Arrée	Collines, relief	Vue panoramique
16	CD1_P1 27410016						
17	CD1_P1 27410017		GOUEZEC	Illustration des unités et du patrimoine	Élevage hors-sol du bassin de Châteaulin : l'absence de maillage bocager cohérent accentue son impact visuel		Bâtiments agricoles
18	CD1_P1 27410018		GOUEZEC	Illustration des unités et du patrimoine	La silhouette de « la Roche du Feu » se détache sur l'horizon (vue depuis le bassin de Châteaulin)	Collines, relief	
294	CD3_P2 29080054		GOUEZEC	Illustration des unités et du patrimoine	L'aulne, dans sa section canalisée	Cours d'eau	canal
293	CD3_P2 29080053		PLEYBEN				





2.2.3 Communauté de communes des Monts d'Arrée

N°	Ref/CD	Aperçu	Commune	Thème	Commentaire	Mot-clé 1	Mot-clé 2
303	CD3_P2 29080063		BERRIEN	Illustration des unités et du patrimoine	Les boisements de feuillus brisent la monotonie des paysages ruraux des champs dénudés l'hiver	Paysage agricole	bois
304	CD3_P2 29080064		BERRIEN	Altération du paysage	Grosse unité d'élevage hors-sol à flanc de coteau	agri	Agriculture intensive
305	CD3_P2 29080065		BERRIEN	Illustration des unités et du patrimoine	La lande apporte un aspect sauvage et pittoresque au paysage		
306	CD3_P2 29080066		BERRIEN				
307	CD3_P2 29080067		BERRIEN	Illustration des unités et du patrimoine	Les landes du Cragou : paysage « sauvage » d'envergure de l'Argoat	landes	
308	CD3_P2 29080068						
302	CD3_P2 29080062		SCRIGNAC	Illustration des unités et du patrimoine	Le Trégor finistérien de l'intérieur possède un relief assez mouvementé, qui prouve des vues ouvertes sur le paysage rural	Collines, relief	









2.2.4 Communauté de communes du Poher









N°	Ref/CD	Aperçu	Commune	Thème	Commentaire	Mot-clé 1	Mot-clé 2
1	CD1_P1 27410001		CARHAIX-PLOUGUER	Altération du paysage	Fermeture visuelle d'un vallon par enrésinement	Vallée (fermeture)	conifères
277	CD3_P2 29080037		CARHAIX-PLOUGUER	Évolution du paysage	La jachère est une composante appelée à se développer dans le paysage agricole : l'aspect d'abandon qu'elle procure est provisoire pour une parcelle	Paysage agricole	jachère
278	CD3_P2 29080038		CARHAIX-PLOUGUER	Illustration des unités et du patrimoine	La blancheur des maison étincelle au soleil : même en milieu bocager, l'habitat se révèle dans le paysage	habitat	
2	CD1_P1 27410002		KERGLOFF				
3	CD1_P1 2741003		KERGLOFF	Illustration des unités et du patrimoine	Paysage agricole du bassin de Châteaulin ; la vue s'étend jusqu'aux Montagnes Noires et au Menez-Hom au sud	Paysage agricole	
4	CD1_P1 27410004						








N°	Ref/CD	Aperçu	Commune	Thème	Commentaire	Mot-clé 1	Mot-clé 2
281	CD3_P2 29080041		POULLAOUEN	Illustration des unités et du patrimoine	Paysages agricoles « de l'intérieur ». La densité de population est particulièrement faible. Des bâtiments d'élevage hors-sol ressortent çà et là du paysage	Paysage agricole	Bâtiments agricoles
282	CD3_P2 29080042						
283	CD3_P2 29080043						
284	CD3_P2 29080044						
285	CD3_P2 29080045						





N°	Ref/CD	Aperçu	Commune	Thème	Commentaire	Mot-clé 1	Mot-clé 2
286	CD3_P2 29080046		POULLAOUEN	Illustration des unités et du patrimoine	La vallée de l'Aulane, dans sa partie amont, non canalisée. La vallée, assez large, est encore utilisée par l'agriculture : le paysage se maintient ouvert	Cours d'eau	Vallée (ouverte)
572	CD4_P3 30750034		POULLAOUEN	Illustration des unités et du patrimoine	La vallée de l'Aulne en amont de la section canalisée : image type d'une vallée en U, valorisée par le maintien du fond de vallée en prairies et boisement des ses coteaux, renforçant l'effet d'envergure et de relief	Vallée (ouverture)	
275	CD3_P2 29080035		SAINT-HERNIN	Altération du paysage	Paysage ouvert par l'intensification de l'agriculture. Le réseau bocager y est totalement démembré	Agriculture intensive	bocage
276	CD3_P2 29080036		SAINT-HERNIN	Illustration des unités et du patrimoine	Les canaux ouvrent des perspectives rectilignes sur des surfaces d'eau immobiles éléments peu fréquents dans le paysage local	canal	

2.2.5 Communauté de communes du Yeun Elez

N°	Ref/CD	Aperçu	Commune	Thème	Commentaire	Mot-clé 1	Mot-clé 2
23	CD1_P1 27410023		LOPEREC			Collines, relief	bocage
24	CD1_P1 27410024						
25	CD1_P1 27410025						
401	CD4_P1 30730001		LOPEREC	Altyération du paysage	Paysage démembré par l'arasement de talus	bocage	Agriculture intensive
402	CD4_P1 30730002		LOPEREC	Illustration des unités et du patrimoine	Paysage valorisé par le maintien du fond de vallée en prairie. Cours d'eau mis en valeur	Vallée (ouverture)	Cours d'eau
403	CD4_P1 30730003		LOPEREC	Illustration des unités et du patrimoine	Petite remise agricole ancienne, conservée et enrichissant le paysage	Bâtiments agricoles	
405	CD4_P1 30730005		LOPEREC	Évolution du paysage	Conséquence de la désertification rurale en centre-Bretagne : d'anciennes maisons sont abandonnées	habitat	désertification
406	CD4_P1 30730006						







N°	Ref/CD	Aperçu	Commune	Thème	Commentaire	Mot-clé 1	Mot-clé 2
407	CD4_P1 30730007		LOPEREC	Évolution du paysage	Dans le centre-bourg, suite à une opération de rénovation, modernisme et patrimoine ancien se côtoient harmonieusement	centre-bourg	habitat
408	CD4_P1 30730008						
409	CD4_P1 30730009		LOPEREC	Illustration des unités et du patrimoine	Contraste entre vaste parcelle en premier plan et la colline boisée et bocagère, limite sud des Monts d'Arré	habitat	
410	CD4_P1 30730010		LOPEREC	Illustration des unités et du patrimoine	Une maison traditionnelle à apotheis en Monts d'Arré	habitat	
411	CD4_P1 30730011		LOPEREC	Illustration des unités et du patrimoine	Talus ancien supportant un alignement de hêtres	bocage	
412	CD4_P1 30730012		LOPEREC	Altération du paysage	L'enrésinement des Monts d'Arré a totalement transformé les lieux en masquant landes et affleurements rocheux	conifères	
287	CD3_P2 29080047		PLOUYE				
288	CD3_P2 29080048						

N°	Ref/CD	Aperçu	Commune	Thème	Commentaire	Mot-clé 1	Mot-clé 2
26	CD1_P1 27410026		SAINT-RIVOAL	Illustration des unités et du patrimoine	Vue panoramique sur la cuvette du Yeun Ellez et l'ouest des Monts d'Arrée	Collines, relief	Yeun Ellez
27	CD1_P1 27410027						
28	CD1_P1 27410028						
29	CD1_P1 27410029						
30	CD1_P1 27410030						
31	CD1_P1 27410031						
32	CD1_P1 27410032						







N°	Ref/CD	Aperçu	Commune	Thème	Commentaire	Mot-clé 1	Mot-clé 2
33	CD1_P1 27410033		SAINT-RIVOAL	Illustration des unités et du patrimoine	Vue sur la cuvette de Brennilis depuis le Mont-St-Michel de Braspart : on distingue les landes des sommets, les plantations de conifères au pied de la colline, puis les vastes zones tourbeuses du Yeun Ellez, le réservoir St-Michel et l'ancienne centrale	Collines, relief	conifères
34	CD1_P1 27410034						
35	CD1_P2 27420001						
36	CD1_P2 27420002						

2.3 Pays de Cornouaille


2.3.1 Communauté d'agglomération de Quimper










N°	Ref/CD	Aperçu	Commune	Thème	Commentaire	Mot-clé 1	Mot-clé 2
144	CD2_P1 28310044		ERGUE-GABERIC	Illustration des unités et du patrimoine	L'Odet à la traversée du site du Stangala	Cours d'eau	
145	CD2_P1 28310045		ERGUE-GABERIC	Altération du paysage	Halle et son parking ayant occasionné une ouverture dans le boisement et un nivellement du coteau	construction	mitage
149	CD2_P1 28310049		PLOGONNEC				
150	CD2_P1 28310050		PLOGONNEC	Altération du paysage	Les conifères sont fréquemment employés pour la création de haies brise-vent, même en milieu rural : ils constituent un élément supplémentaire de mitage	conifères	mitage
151	CD2_P1 28310051		PLOGONNEC		L'agriculture est particulièrement intensive dans la cuvette du Porzay. Celle-ci est limitée au nord par le Menez-Hom, colline isolée « fermant » la presqu'île de Crozon	Paysage agricole	collines
152	CD2_P1 28310052		PLOGONNEC	Altération du paysage	Casse-auto installée à flanc de coteau, sans aucun accompagnement paysager : l'effet de mitage est maximal	casse-auto	










N°	Ref/CD	Aperçu	Commune	Thème	Commentaire	Mot-clé 1	Mot-clé 2
189	CD3_P1 29070019		PLOGONNEC				
190	CD3_P1 29070020		PLOGONNEC	Illustration des unités et du patrimoine	Les troupeaux d'élevage font partie de la vie quotidienne du paysage. Ils se raréfient pourtant dans les champs ...	Paysage agricole	Bâtiment agricole
191	CD3_P1 29070021		PLOMELIN	Évolution du paysage	Talus reconstitué en bord de voirie, avant replantation linéaire bocager : l'insertion de la route dans le paysage sera renforcé	talus	route
192	CD3_P1 29070022		PLOMELIN	Illustration des unités et du patrimoine	Un aménagement d'entrée de bourg accueillant et harmonieux : la régulation de la vitesse et le traitement du carrefour se combinent avec une utilisation de matériaux locaux renforçant l'identité du village	Entrée de ville	
200	CD3_P1 29070030		PLOMELIN	Illustration des unités et du patrimoine	La cohabitation entre bateaux de plaisance et les anciens châteaux et leurs parcs paysagers illustre le double intérêt que suscite l'Odet pour le tourisme	patrimoine	tourisme
201	CD3_P1 29070031						
203	CD3_P1 29070033		PLOMELIN				
153	CD2_P1 28310053		QUIMPER				









N°	Ref/CD	Aperçu	Commune	Thème	Commentaire	Mot-clé 1	Mot-clé 2
182	CD3_P1 29070012		QUIMPER				
183	CD3_P1 29070013						
184	CD3_P1 29070014		QUIMPER	Altération du paysage	Une zone d'activités signalant l'approche de l'agglomération quimpéroise : il s'agit aujourd'hui des premières images de la ville	Zones d'activités	Entrée de ville
185	CD3_P1 29070015		QUIMPER	Altération du paysage	L'effet vitrine des voies express amène les industries à s'installer au plus près de l'axe routier, le plus souvent sans aucune préoccupation esthétique ou paysagère	Zones d'activités	route
186	CD3_P1 29070016		QUIMPER	Illustration des unités et du patrimoine	Un ancien verger, aujourd'hui intégré à un échangeur et entretenu : il évoque le patrimoine cidicole cornouaillais et anime le paysage routier	verger	route
187	CD3_P1 29070017		QUIMPER	Altération du paysage	Situation caricaturale d'une publicité « sauvage » altérant le paysage d'une entrée de ville	publicité	Entrée de ville

2.3.2 Communauté de communes de Concarneau Cornouaille









N°	Ref/CD	Aperçu	Commune	Thème	Commentaire	Mot-clé 1	Mot-clé 2
121	CD2_P1 28310021		CONCARNEAU				
122	CD2_P1 28310022		CONCARNEAU	Altération du paysage	Villa du début du siècle (et du tourisme) apportant un effet pittoresque sur le littoral ; Lotissement plus récent banalisant le site par mitage : un même but peut entraîner des effets opposés	littoral	habitat
123	CD2_P1 28310023		CONCARNEAU	Illustration des unités et du patrimoine	Petite vallée étroite « survivant » entre deux coteaux abrupts : pour combien de temps encore ?	Vallée (ouverture)	Paysage agricole
124	CD2_P1 28310024		CONCARNEAU	Altération du paysage	Présence particulièrement forte des réseaux électriques dans le paysage	Ligne haute-tension	
159	CD2_P1 28310059		CONCARNEAU	Illustration des unités et du patrimoine	Ancien bateau de pêche cotier « échoué » au centre d'un giratoire : premier signal indiquant la proximité de la mer	arrière-littoral	Entrée de ville
160	CD2_P1 28310060		CONCARNEAU	Illustration des unités et du patrimoine	Côte rocheuse en premier plan ; Silhouette élancée des pins et habitat jusqu'en front de mer : une situation courante sur le littoral sud	littoral	
161	CD2_P1 28310061		CONCARNEAU	Évolution du paysage	Aménagements récents d'un front de mer : une urbanisation soignée qui n'empêche pas l'impression de « phagocytage » du patrimoine ancien, tel que cette petite chapelle	architecture	
162	CD2_P1 28310062						








N°	Ref/CD	Aperçu	Commune	Thème	Commentaire	Mot-clé 1	Mot-clé 2
163	CD2_P1 28310063		CONCARNEAU				
164	CD2_P1 28310064		CONCARNEAU	Illustration des unités et du patrimoine	Une ria étroite aux coteaux abrupts et boisés : situation typique du sud Finistère	estuaire	
165	CD2_P1 28310065						
93	CD1_P2 27420059		ELLIANT				
94	CD1_P2 27420060		ELLIANT	Altération du paysage	Fond de vallée étroite en début de processus de comblement par la friche	Vallée (fermeture)	friche
130	CD2_P1 28310030		ELLIANT				
131	CD2_P1 28310031						
132	CD2_P1 28310032		ELLIANT	Illustration des unités et du patrimoine	Bâtiments restaurés en centre-bourg : les « acteurs » du paysage prennent à leur compte la conservation de leur patrimoine	Patrimoine, centre-bourg	
133	CD2_P1 28310033						

N°	Ref/CD	Aperçu	Commune	Thème	Commentaire	Mot-clé 1	Mot-clé 2
134	CD2_P1 28310034		ELLIANT	Altération du paysage	Fond de vallée étroite en début de processus de comblement par la friche	Vallée (fermeture)	friche
135	CD2_P1 28310035		ELLIANT	Illustration des unités et du patrimoine	Aspect dénudé du paysage « de l'intérieur » dans lequel ni bocage ni boisements n'apportent de dimension verticale d'envergure	Paysage agricole	Bocage (absence)
136	CD2_P1 28310036						
96	CD1_P2 27420062		MELGVEN	Altération du paysage	Fond de vallée étroite en cours de comblement par la friche	Vallée (fermeture)	friche
125	CD2_P1 28310025		MELGVEN	Altération du paysage	Dégradation du paysage au quotidien : une ancienne carrière en friche, non réaménagée	carrières	friche
126	CD2_P1 28310026		MELGVEN	Illustration des unités et du patrimoine	Les centre-bourgs et hameaux du patrimoine architectural préservé sont des « joyaux » sur lesquels se forge l'identité des paysages régionaux	patrimoine	centre-bourg
158	CD2_P1 28310058		MELGVEN	Illustration des unités et du patrimoine	Malgré la médiocre qualité des haies, le bocage structure encore ce paysage dépourvu de boisements	bocage	
112	CD2_P1 28310012		NEVEZ	Illustration des unités et du patrimoine	La couleur grisée des saules ressort fortement dans le paysage et renforce la présence de zones humides	arrière-littoral	Éléments naturels
113	CD2_P1 28310013		NEVEZ	Illustration des unités et du patrimoine	Les alignements bocagers, composés d'arbres de haut-jet créent un effet de perspective qui valorise fortement cette petite route	bocage	route









N°	Ref/CD	Aperçu	Commune	Thème	Commentaire	Mot-clé 1	Mot-clé 2
114	CD2_P1 28310014		NEVEZ	Illustration des unités et du patrimoine	Les linéaires de bocage haut créent une impression de boisement dans un paysage surtout dévolu à l'agriculture	bocage	Paysage agricole
95	CD1_P2 27420061		ROSPORDEN	Altération du paysage	Contrastant avec les fonds de vallée à l'abandon, les sommets et plateaux subissent une intensive exploitation	Paysage agricole	Agriculture intensive
102	CD2_P1 28310002		ROSPORDEN				
103	CD2_P1 28310003		ROSPORDEN	Illustration des unités et du patrimoine	« entaille » du plateau par un cours d'eau : les boisements sur les coteaux signalent la présence du cours d'eau, même pour les vues lointaines		
127	CD2_P1 28310027						
128	CD2_P1 28310028		SAINT-YVY	Illustration des unités et du patrimoine	Le paysage agricole comporte ici un bocage principalement arbustif, pauvre en arbres de haut-jet de qualité	Paysage agricole	bocage
129	CD2_P1 28310029						
157	CD2_P1 28310057		SAINT-YVY	Altération du paysage	Haie de conifère plantée le long d'un bois de feuillus : un contresens paysager	conifères	








2.3.3 Communauté de communes du Cap-Sizun

N°	Ref/CD	Aperçu	Commune	Thème	Commentaire	Mot-clé 1	Mot-clé 2
249	CD3_P2 29080009		CLEDEN-CAP-SIZUN	Illustration des unités et du patrimoine	La baie des trépassés		
250	CD3_P2 29080010		CLEDEN-CAP-SIZUN	Illustration des unités et du patrimoine	Le violet des bruyères en fleurs se combine avec le jaune des graminées et le bleu de la mer pour produire un paysage coloré, dans lequel ressort le blanc des rochers et murets	littoral	
251	CD3_P2 29080011		CLEDEN-CAP-SIZUN				
242	CD3_P2 29080002		ESQUIBIEN	Illustration des unités et du patrimoine	La proximité de la mer et l'omni-présence du muret sont un frein à la croissance des haies bocagères : celles-ci restent arbustives sur les secteurs exposés, dans le pays du Cap	Paysage agricole	bocage
243	CD3_P2 29080003		ESQUIBIEN	Illustration des unités et du patrimoine	Murets de pierres sèches à proximité d'un hameau	arrière-littoral	patrimoine
246	CD3_P2 29080006		PLOGOFF	Illustration des unités et du patrimoine	Paysage typique du pays du Cap : combinaison de haies basses (épineux) et de murets. L'habitat, dispersé, est particulièrement visible dans un paysage aussi ouvert	arrière-littoral	
247	CD3_P2 29080007		PLOGOFF	Altération du paysage	La Pointe du Raz, « désertifiée » par la pression touristique	littoral	tourisme
248	CD3_P2 29080008		PLOGOFF				








N°	Ref/CD	Aperçu	Commune	Thème	Commentaire	Mot-clé 1	Mot-clé 2
240	CD3_P1 29070070		PLOUHINEC	Illustration des unités et du patrimoine			Paysage agricole
241	CD3_P2 29080001		PLOUHINEC	Évolution du paysage	D'anciens murets de pierres sèches entourent des parcelles abandonnées devenues landes à bruyères	arrière-littoral	bocage
252	CD3_P2 29080012		PONT-CROIX	Illustration des unités et du patrimoine		Agriculture intensive	
253	CD3_P2 29080013		PONT-CROIX	Illustration des unités et du patrimoine	L'estuaire du Goyen	estuaire	
254	CD3_P2 29080014		PONT-CROIX	Illustration des unités et du patrimoine		Agriculture intensive	
244	CD3_P2 29080004		PRIMELIN				
245	CD3_P2 29080005		PRIMELIN	Illustration des unités et du patrimoine	Crique rocheuse convertie en petit port, l'habitat s'étale le long des falaises	littoral	port










2.3.4 Communauté de communes du haut pays bigouden










N°	Ref/CD	Aperçu	Commune	Thème	Commentaire	Mot-clé 1	Mot-clé 2
228	CD3_P1 29070058		PEUMERIT				
234	CD3_P1 29070064		PLOGASTEL-SAINT-GERMAIN				
235	CD3_P1 29070065						
224	CD3_P1 29070054		PLONEOUR-LANVERN	Altération du paysage	Mitage fréquent le long d'axes principaux ou secondaires par l'installation de zones d'activités ne comportant que quelques bâtiments	Zones d'activités	mitage
225	CD3_P1 29070055		PLONEOUR-LANVERN	Illustration des unités et du patrimoine	L'omni-présence des cultures de maïs et d'herbages révèle la vocation d'élevage de l'agriculture locale	Paysage agricole	Agriculture intensive
226	CD3_P1 29070056						
227	CD3_P1 29070057						
236	CD3_P1 29070066		PLOZEVET				

N°	Ref/CD	Aperçu	Commune	Thème	Commentaire	Mot-clé 1	Mot-clé 2
237	CD3_P1 29070067		PLOZEVET	Illustration des unités et du patrimoine	L'agriculture s'étend jusqu'au bord de mer. La vue totalement dégagée permet de voir la dispersion de l'habitat le long du littoral	littoral	habitat
238	CD3_P1 29070068		PLOZEVET	Illustration des unités et du patrimoine	Protégée derrière de petites digues, cette crique est devenue un petit port exempt d'infrastructures lourdes	littoral	port
239	CD3_P1 29070069		PLOZEVET	Illustration des unités et du patrimoine	Statue symbolisant la frontière du pays bigouden, à l'identité culturelle affirmée		
229	CD3_P1 29070059		POULDREUZIC				
230	CD3_P1 29070060		POULDREUZIC	Altération du paysage	Mitage de l'arrière-littoral par le tourisme : caravanes et bungalows	arrière-littoral	tourisme
231	CD3_P1 29070061		POULDREUZIC	Altération du paysage	Le front de mer est renforcé par des gabions rocheux ... afin de pouvoir construire au plus près de la plage	littoral	tourisme
232	CD3_P1 29070062		POULDREUZIC	Illustration des unités et du patrimoine	Un des rares bâtiments industriels anciens de ce secteur	industrie	








2.3.5 Communauté de communes du pays bigouden sud









N°	Ref/CD	Aperçu	Commune	Thème	Commentaire	Mot-clé 1	Mot-clé 2
193	CD3_P1 29070023		COMBRIT	Illustration des unités et du patrimoine	Pins maritimes et bateau ancien : une « vitrine » typique des villes littorales	Entrée de ville	arrière-littoral
194	CD3_P1 29070024		COMBRIT	Illustration des unités et du patrimoine			
195	CD3_P1 29070025		COMBRIT	Illustration des unités et du patrimoine	Espace naturel littoral protégé d'Île-Tudy	arrière-littoral	Espace naturel
196	CD3_P1 29070026						
233	CD3_P1 29070063		COMBRIT				
211	CD3_P1 29070041		GUILVINEC	Illustration des unités et du patrimoine	Frange rocheuse basse	littoral	rochers
206	CD3_P1 29070036		LOCTUDY	Altération du paysage	Développement d'un nouveau lotissement : une construction récente est entourée de parcelles en friches attendant acquéreur	habitat	mitage





N°	Ref/CD	Aperçu	Commune	Thème	Commentaire	Mot-clé 1	Mot-clé 2
207	CD3_P1 29070037		LOCTUDY	Illustration des unités et du patrimoine		littoral	plage
208	CD3_P1 29070038		LOCTUDY	Illustration des unités et du patrimoine		habitat	
209	CD3_P1 29070039		LOCTUDY	Évolution du paysage	Résidence secondaire bâtie en matériaux traditionnels : son insertion est améliorée	habitat	tourisme
212	CD3_P1 29070042		PENMARCH	Illustration des unités et du patrimoine	Espace arrière-littoral épargné par la pression urbaine, qui se signale en arrière-plan	arrière-littoral	Espace anturel
213	CD3_P1 29070043						
214	CD3_P1 29070044						
215	CD3_P1 29070045		PENMARCH	Altération du paysage	Village de vacances construit en bord de mer, dans le milieu dunaire	littoral	tourisme
216	CD3_P1 29070046		PENMARCH		Frange rocheuse basse	littoral	rochers
217	CD3_P1 29070047		PENMARCH	Illustration des unités et du patrimoine	Dans les agglomérations littorales, les murets de pierres sèches remplacent les haies, trop soumises aux vents. Ils contribuent à l'ambiance très minérale des cités littorales	littoral	murets

N°	Ref/CD	Aperçu	Commune	Thème	Commentaire	Mot-clé 1	Mot-clé 2
218	CD3_P1 29070048		PENMARCH				
219	CD3_P1 29070049						
220	CD3_P1 29070050		PLOMEUR	Illustration des unités et du patrimoine	Spécificité de l'arrière-littoral bigouden : les champs de sable sont propices aux cultures de primeurs, notamment de carottes	arrière-littoral	Paysage agricole
221	CD3_P1 29070051		PLOMEUR	Illustration des unités et du patrimoine	L'arrière-littoral bigouden n'est pas un pays de bocage. Le paysage est ici épargné d'élevage hors-sol	arrière-littoral	Paysage agricole
204	CD3_P1 29070034		PONT-L'ABBE	Illustration des unités et du patrimoine	La maison du pays bigouden, flanquée d'un chali tier désarmé, sur fond de pin maritime : image « traditionnelle » du pays	Entrée de ville	
205	CD3_P1 29070035		PONT-L'ABBE	Illustration des unités et du patrimoine	Commerce lié à la plaisance	Activité maritime	
222	CD3_P1 29070052		SAINT-JEAN-TROLIMON				
223	CD3_P1 29070053		SAINT-JEAN-TROLIMON	Illustration des unités et du patrimoine	Pins maritimes se détachant sur l'horizon : image typique du sud Finistère	conifères	
210	CD3_P1 29070040		TREFFIAGAT	Évolution du paysage	Coloration d'un château d'eau situé dans un axe visuel fort	infrastructure	





2.3.6 Communauté de communes du pays de Châteaulin et du porzay

N°	Ref/CD	Aperçu	Commune	Thème	Commentaire	Mot-clé 1	Mot-clé 2
355	CD3_P3 29090045		DINEAULT	Illustration des unités et du patrimoine	Paysage « sauvage » du Menez-Hom et vues panoramiques qu'il procure sur la presqu'île de Crozon, la vallée de l'Aulne, la rade de Brest et la baie de Douarnenez		
356	CD3_P3 29090046						
357	CD3_P3 29090047						
358	CD3_P3 29090048						
359	CD3_P3 29090049						
350	CD3_P3 29090040		PLOEVEN				
351	CD3_P3 29090041		PLOMODIERN	Évolution du paysage	Exemple d'un bâtiment moderne ayant réussi à intégrer l'esprit des constructions traditionnelles	architecture	









N°	Ref/CD	Aperçu	Commune	Thème	Commentaire	Mot-clé 1	Mot-clé 2
352	CD3_P3 29090042		PLOMODIERN	Illustration des unités et du patrimoine	Paysage agricole du Porzay	Paysage agricole	
353	CD3_P3 29090043						
354	CD3_P3 29090044		PLOMODIERN	Illustration des unités et du patrimoine	Bâtiment ancien rénové	architecture	habitat
259	CD3_P2 29080019		PLONEVEZ-PORZAY	Illustration des unités et du patrimoine	Au-dessus de la cuvette du Porzay, la vue s'étend jusqu'au Menez-Hom. Les parcelles agricoles sont particulièrement vastes et le paysage reflète une agriculture intensive	Collines, relief	Agriculture intensive
260	CD3_P2 29080020						
261	CD3_P2 29080021						
262	CD3_P2 29080022		PLONEVEZ-PORZAY	Altération du paysage	Au centre des grandes parcelles, le paysage a un aspect dénudé et monotone après la récolte	Agriculture intensive	
360	CD3_P3 29090050		SAINT-NIC	Illustration des unités et du patrimoine	Original alignement de pins maritimes à l'entrée de la presqu'île de Crozon, première annonce de l'ambiance maritime au domaine vers l'ouest	conifères	alignement










N°	Ref/CD	Aperçu	Commune	Thème	Commentaire	Mot-clé 1	Mot-clé 2
361	CD3_P3 29090051		SAINT-NIC	Illustration des unités et du patrimoine	Paysage ouvert de l'est de la presqu'île de Crozon	Paysage agricole	
362	CD3_P3 29090052						
363	CD3_P3 29090053		SAINT-NIC	Altération du paysage	Pression de l'habitat en sommet de falaise, par l'attrait de la vue sur mer	habitat	
364	CD3_P3 29090054		SAINT-NIC	Illustration des unités et du patrimoine	La silhouette reconnaissable du Menez-Hom se détache sur la nudité des champs en premier plan	Collines, relief	Paysage agricole










2.3.7 Communauté de communes du pays de Douarnenez










N°	Ref/CD	Aperçu	Commune	Thème	Commentaire	Mot-clé 1	Mot-clé 2
257	CD3_P2 29080017		DOUARNENEZ	Illustration des unités et du patrimoine	Le paysage agricole s'étend jusqu'au haut de la falaise : la transition entre contexte rural et maritime est très brusque et le contraste fort	littoral	Paysage agricole
258	CD3_P2 29080018		KERLAZ				
255	CD3_P2 29080015		POULLAN-SUR-MER	Illustration des unités et du patrimoine	En bord de mer, les arbres prennent des ports particulièrement pittoresques et participent à l'animation du paysage	littoral	arbre
256	CD3_P2 29080016		POULLAN-SUR-MER	Altération du paysage	La pauvreté de la strate arborescente arrière-littorale ne facilite pas l'intégration des élevages hors-sol	arrière-littoral	Bâtiments agricoles




2.3.8 Communauté de communes du pays de Quimperlé









N°	Ref/CD	Aperçu	Commune	Thème	Commentaire	Mot-clé 1	Mot-clé 2
334	CD3_P3 29090024		ARZANO				
335	CD3_P3 29090025						
336	CD3_P3 29090026		ARZANO	Altération du paysage	Paysage agricole ouvert par le remembrement : la structure bocagère a quasiment disparu. Elle alternait dans ce secteur avec des surfaces boisées, qui conservent aujourd'hui une ambiance arborée au paysage	Paysage agricole	Agriculture intensive
337	CD3_P3 29090027						
338	CD3_P3 29090028		ARZANO	Altération du paysage	Contrastant avec les plateaux proches, ce vallon est laissé en friche	Vallée (fermeture)	
339	CD3_P3 29090029		ARZANO	Illustration des unités et du patrimoine	Pont ancien enjambant la rivière, collines boisées et fond de vallon conservé en prairie : le paysage est harmonieux ; Seuls les peupliers altèrent la scène	Cours d'eau	Vallée (ouverture)
85	CD1_P2 27420051		BANNALEC				
86	CD1_P2 27420052						



N°	Ref/CD	Aperçu	Commune	Thème	Commentaire	Mot-clé 1	Mot-clé 2
87	CD1_P2 27420053		BANNALEC	Illustration des unités et du patrimoine	Un « ruban boisé » traverse un paysage agricole au bocage ouvert : il s'agit de la vallée de l'Isole, étroite et aux coteaux abrupts	Collines, relief	vallée
88	CD1_P2 27420054		BANNALEC	Altération du paysage	Paysage agricole inféodé à l'élevage intensif : production de maïs sur de grandes surfaces et destruction du bocage	Paysage agricole	Agriculture intensive
89	CD1_P2 27420055						
98	CD1_P2 27420064		BANNALEC	Altération du paysage	Peupliers en bordure de champs, matériel d'irrigation et surfaces d'un seul tenant de plusieurs hectares : des ingrédients d'une agriculture « moderne »	Paysage agricole	Agriculture intensive
99	CD1_P2 27420065						
100	CD1_P2 27420066		BANNALEC	Altération du paysage	Bâtiment agricole moderne installé sans mesure d'intégration dans le paysage	Agriculture intensive	Bâtiments agricoles
101	CD2_P1 28310001						
69	CD1_P2 27420035		CLOHARS-CARNOET	Illustration des unités et du patrimoine	Estuaire de la Laïta : port de pêche côtière et palisance sur fond boisé	littoral	estuaire
70	CD1_P2 27420036		CLOHARS-CARNOET	Altération du paysage	« grignotage » du front de mer par l'habitat et le tourisme	Littoral	habitat

N°	Ref/CD	Aperçu	Commune	Thème	Commentaire	Mot-clé 1	Mot-clé 2
71	CD1_P2 27420037		CLOHARS-CARNOET	Illustration des unités et du patrimoine	Un verger de haute-tige, patrimoine arboricole du Sud-Finistère	Paysage agricole	verger
72	CD1_P2 27420038		CLOHARS-CARNOET	Illustration des unités et du patrimoine	La navigation de plaisance anime aujourd'hui les anses et estuaires désertés par la pêche côtière	littoral	Activités maritimes
573	CD4_P3 30750035		CLOHARS-CARNOET	Illustration des unités et du patrimoine	Verger cidricole de haute-tige toujours en exploitation	verger	
578	CD4_P3 30750040		CLOHARS-CARNOET	Altération du paysage	Consommation de l'espace littoral par le tourisme et l'attrait de la vue sur mer, engendrant une altération et une banalisation du paysage	littoral	Tourisme, habitat
579	CD4_P3 30750041						
340	CD3_P3 29090030		LOCUNOLE	Illustration des unités et du patrimoine	Muret bas et boisement de feuillus le long de la route : le parcours est pittoresque	route	muret
341	CD3_P3 29090031		LOCUNOLE	Illustration des unités et du patrimoine	Centre-bourg rénové : la sobriété des aménagements met en relief le patrimoine architectural, religieux ou civil	centre-bourg	Patrimoine religieux
342	CD3_P3 29090032		LOCUNOLE	Illustration des unités et du patrimoine	Habitat en matériaux du pays	habitat	
97	CD1_P2 27420063		MELLAC	Altération du paysage	Fond de vallée étroite en cours de comblement par la friche	Vallée (fermeture)	friche

N°	Ref/CD	Aperçu	Commune	Thème	Commentaire	Mot-clé 1	Mot-clé 2
73	CD1_P2 27420039		MOELAN-SUR-MER				
74	CD1_P2 27420040		MOELAN-SUR-MER	Illustration des unités et du patrimoine	En sud Finistère, les estuaires sont souvent étroits, aux coteaux abrupts et boisés : cela renforce le sentiment de protection pour les bateaux au mouillage	littoral	estuaire
75	CD1_P2 27420041		MOELAN-SUR-MER	Illustration des unités et du patrimoine	Côtes rocheuses plus ou moins hautes, ciques et agglomération (Kerfany-les-pins) en front de mer	littoral	plage
76	CD1_P2 27420042		MOELAN-SUR-MER				
348	CD3_P3 29090038		MOELAN-SUR-MER	Évolution du paysage	Un verger récent de haute-tige : il pérennisera cette forme d'arboriculture si fréquente en sud Finistère, utilisée pour la cidriculture	verger	
349	CD3_P3 29090039		MOELAN-SUR-MER				
343	CD3_P3 29090033		QUERRIEN	Illustration des unités et du patrimoine	Un cours d'eau longé d'arbres : l'entretien de la berge et le maintien en prairie des abords conserve une ouverture sur le ruisseau	Cours d'eau	Vallée (ouverture)
574	CD4_P3 30750036		REDENE	Illustration des unités et du patrimoine	Verger cidricole de haute-tige toujours en exploitation	verger	
77	CD1_P2 27420043		RIEC-SUR-BELON	Illustration des unités et du patrimoine	Estuaire du Belon : influence de la marée au milieu de pinèdes	littoral	estuaire










N°	Ref/CD	Aperçu	Commune	Thème	Commentaire	Mot-clé 1	Mot-clé 2
78	CD1_P2 27420044		RIEC-SUR-BELON	Altération du paysage	Comblement du vallon (le Belon) par la végétation, perte de valeur du paysage	arrière-littoral	Vallée (fermeture)
115	CD2_P1 28310015		RIEC-SUR-BELON	Altération du paysage	Paysage totalement déstructuré par la dégradation du bocage, l'omniprésence du maïs et les travaux de rectification de cours d'eau	Paysage agricole	Agriculture intensive
116	CD2_P1 28310016		RIEC-SUR-BELON	Illustration des unités et du patrimoine	Silhouettes dégarnies de pins se détachant sur la ligne d'horizon : un effet pittoresque fréquent dans l'arrière-littoral du sud du département	arrière-littoral	conufères
117	CD2_P1 28310017		RIEC-SUR-BELON	Illustration des unités et du patrimoine	Pêche, ostréiculture et plaisance se côtoient dans cette anse, aux coteaux abrupts et boisés comme en de nombreux endroits du Finistère	littoral	Activités maritimes, estuaire
118	CD2_P1 28310018						
119	CD2_P1 28310019						
120	CD2_P1 28310020						
81	CD1_P2 27420047		SAINT-THURIEN	Illustration des unités et du patrimoine	Exemple-type d'une vallée ayant conservé une ouverture visuelle la valorisant	Vallée (ouverture)	
82	CD1_P2 27420048		SAINT-THURIEN	Altération du paysage	La même vallée subissant un retour à la friche	Vallée (fermeture)	friche






N°	Ref/CD	Aperçu	Commune	Thème	Commentaire	Mot-clé 1	Mot-clé 2
83	CD1_P2 27420049		SAINT-THURIEN	Illustration des unités et du patrimoine	Grâce au relief, la vue peut se prolonger au-delà des linéaires bocagers comportant des arbres de haut-jet	Collines, relief	bocage
84	CD1_P2 27420050						
90	CD1_P2 27420056		SCAER	Illustration des unités et du patrimoine	Apparente monotonie des paysages bocagers s'étalant sur de grandes zones	Paysage agricole	bocage
91	CD1_P2 27420057						
92	CD1_P2 27420058						
263	CD3_P2 29080023		SCAER	Illustration des unités et du patrimoine	Haie bocagère arbustive venant d'être rabattue	bocage	entretien
264	CD3_P2 29080024		SCAER				
577	CD4_P3 30750039		SCAER				

N°	Ref/CD	Aperçu	Commune	Thème	Commentaire	Mot-clé 1	Mot-clé 2
79	CD1_P2 27420045		TREVOUX (LE)			Paysage agricole	
80	CD1_P2 27420046						









2.3.9 Communauté de communes du pays fouesnantais






N°	Ref/CD	Aperçu	Commune	Thème	Commentaire	Mot-clé 1	Mot-clé 2
178	CD3_P1 29070008		CLOHARS-FOUESNANT	Illustration des unités et du patrimoine	Les commerces liés à la plaisance signalent l'approche de la mer, quelques kilomètres avant qu'elle ne soit visible	arrière-littoral	Activités maritimes
166	CD2_P1 28310066		FORET-FOUESNANT (LA)	Altération du paysage	Illustration d'un mitage récent et très répandu dans le département : les zones artisanales construites sans intégration dans le paysage	Zones d'activités	mitage
167	CD2_P1 28310067		FORET-FOUESNANT (LA)	Altération du paysage	Vestige d'un verger cotoyant des bâtiments modernes, un réseau EDF et une voirie moderne	verger	infrastructures
168	CD2_P1 28310068		FOUESNANT	Altération du paysage	Plantation récente de conifères : une future « tache sombre » dans le paysage qui masquera les arbres feuillus du bocage en arrière-plan	conifères	mitage
169	CD2_P1 28310069		FOUESNANT	Altération du paysage	Retour à la friche d'une ancienne prairie : sentiment d'abandon dans le paysage	friche	
170	CD2_P1 28310070		FOUESNANT				
171	CD3_P1 29070001		FOUESNANT	Altération du paysage	« grignotage » du paysage par une publicité anarchique et peu soignée	publicité	Entrée de ville
172	CD3_P1 29070002		FOUESNANT				

N°	Ref/CD	Aperçu	Commune	Thème	Commentaire	Mot-clé 1	Mot-clé 2
173	CD3_P1 29070003		FOUESNANT	Altération du paysage	Mitage du bord de mer par des réalisations de petite taille altérant le paysage de toute une crique	littoral	mitage
174	CD3_P1 29070004		FOUESNANT	Évolution du paysage	Replantation de pinèdes détruites par la tempête et protection des dunes contre le piétinement	littoral	protection
175	CD3_P1 29070005		FOUESNANT	Illustration des unités et du patrimoine	Large cordon dunaire de Moustierlin		
176	CD3_P1 29070006		FOUESNANT	Altération du paysage	Par son fort impact visuel, le village de vacances rompt l'unité du paysage « naturel » qui s'étend derrière les dunes	littoral	tourisme
177	CD3_P1 29070007		FOUESNANT	Illustration des unités et du patrimoine	Roselière s'étendant derrière le cordon dunaire et silhouette caractéristique des pins maritimes en bord de mer	arrière-littoral	Espace naturel
180	CD3_P1 29070010		GOUESNACH	Altération du paysage	Une plantation de conifères : elle constitue une tache sombre dans un paysage comportant encore d'intéressants linéaires bocagers	conifères	bocage
181	CD3_P1 29070011		GOUESNACH	Illustration des unités et du patrimoine	Le paysage présente ici une ambiance boisée ; Les linéaires bocagers de haut-jet renforcent cette impression que procurent les vrais boisements	boisements	bocage
197	CD3_P1 29070026		GOUESNACH	Altération du paysage	Carré de pelouse avec caravanes et cabanons, clôturée de béton et grillage : une dégradation paysagère due à la pression touristique d'arrière-littoral	arrière-littoral	tourisme
198	CD3_P1 29070028		GOUESNACH	Illustration des unités et du patrimoine	Ancien mur de pierres sèches surmonté d'une haie bocagère : paysage pittoresque d'une grande valeur	patrimoine	bocage

N°	Ref/CD	Aperçu	Commune	Thème	Commentaire	Mot-clé 1	Mot-clé 2
199	CD3_P1 29070029		GOUESNACH	Altération du paysage	La présence de bois limite l'ouverture visuelle provoquée par l'arasement des talus destiné à l'agrandissement des parcelles	Paysage agricole	bois
202	CD3_P1 29070032		GOUESNACH	Illustration des unités et du patrimoine	Ancien mur de pierres sèches surmonté d'une haie bocagère : paysage pittoresque d'une grande valeur	patrimoine	bocage
154	CD2_P1 28310054		SAINT-EVARZEC	Évolution du paysage	Mariage entre patrimoine rénové et création moderne	architecture	
155	CD2_P1 28310055						
156	CD2_P1 28310056						







2.3.10 Communauté de communes du pays glazik










N°	Ref/CD	Aperçu	Commune	Thème	Commentaire	Mot-clé 1	Mot-clé 2
146	CD2_P1 28310046		BRIEC	Illustration des unités et du patrimoine		Paysage agricole	bocage
147	CD2_P1 28310047		BRIEC	Altération du paysage	Zone d'activité en construction, entourée d'un paysage rural	Activités industrielles	
148	CD2_P1 28310048						
10	CD1_P1 27410010		EDERN			Bocage (déstructuré)	
11	CD1_P1 27410011		EDERN	Illustration des unités et du patrimoine	« la Roche du Feu », crête rocheuse dans le prolongement des Montagnes Noires, domine le bassin de Châteaulin		
12	CD1_P1 274100124						
13	CD1_P1 27410013		EDERN	Illustration des unités et du patrimoine	Affleurement rocheux dans le prolongement des Montagnes Noires	Collines, relief	Affleurement rocheux
14	CD1_P1 27410014						










N°	Ref/CD	Aperçu	Commune	Thème	Commentaire	Mot-clé 1	Mot-clé 2
140	CD2_P1 28310040		LANDUDAL	Évolution du paysage	Une toute récente replantation bocagère sur talus	Paysage agricole	bocage
141	CD2_P1 28310041		LANDUDAL				
142	CD2_P1 28310042		LANDUDAL	Altération du paysage	Récente peupleraie en fond de vallon : la vue va progressivement se fermer et l'envergure des plantations va « écraser » le paysage de ce vallon assez étroit	Vallée (fermeture)	peupleraie
143	CD2_P1 28310043		LANDUDAL	Illustration des unités et du patrimoine		Paysage agricole	bocage
139	CD2_P1 28310039		LANGOLEN				










2.4 Pays de Morlaix








2.4.1 Communauté d'agglomération de Morlaix

N°	Ref/CD	Aperçu	Commune	Thème	Commentaire	Mot-clé 1	Mot-clé 2
297	CD3_P2 29080057		BOTSORHEL	Illustration des unités et du patrimoine	Alternance de situations contrastées : les surfaces en jachère ou en friche apportent une impression d'abandon du paysage, que vient immédiatement gommer la présence de vastes parcelles exploitées, ayant un réseau bogager résiduel	Paysage agricole	Friches, jachères
298	CD3_P2 29080058						
299	CD3_P2 29080059						
300	CD3_P2 29080060		BOTSORHEL				
301	CD3_P2 29080061		BOTSORHEL	Altération du paysage	Les parcelles plantées d'épicéa brisent l'homogénéité du paysage bocager, dans lequel elles ne peuvent s'insérer	conifères	
318	CD3_P3 29090008		GARLAN	Altération du paysage	Élevages hors-sol de couleur claire, ressortant fortement dans le paysage	Paysage agricole	Agriculture intensive






N°	Ref/CD	Aperçu	Commune	Thème	Commentaire	Mot-clé 1	Mot-clé 2
319	CD3_P3 29090009		GARLAN	Altération du paysage	Les serres sont des ouvrages également difficiles à « fondre » dans le paysage, compte-tenu de leur couleur et des reflets qu'elles procurent	horticulture	
296	CD3_P2 29080056		GUERLESQUIN				
471	CD4_P2 30740003		LOC-EGUINER-SAINT-THEGONEC	Illustration des unités et du patrimoine	La silhouette mouvementée des Mont d'Arré se détache sur l'horizon en contre-jour	Collines, relief	
330	CD3_P3 29090020		LOCQUIREC	Illustration des unités et du patrimoine	Paysage agricole hivernal	Paysage agricole	
331	CD3_P3 29090021		LOCQUIREC	Illustration des unités et du patrimoine	Côte rochueuse haute	littoral	rochers
332	CD3_P3 29090022						
333	CD3_P3 29090023		LOCQUIREC	Illustration des unités et du patrimoine		littoral	estuaire
550	CD4_P3 30750012		LOCQUIREC	Illustration des unités et du patrimoine	La villa en bord de mer, quoiqu'isolée, contribue au pittoresque de la scène, grâce à une architecture balnéaire marquée		
551	CD4_P3 30750013		LOCQUIREC	Illustration des unités et du patrimoine	Image d'une station balnéaire « verte » : les végétaux ont suffisamment d'ampleur pour apporter une impression de maturité au lieu	littoral	tourisme

N°	Ref/CD	Aperçu	Commune	Thème	Commentaire	Mot-clé 1	Mot-clé 2
552	CD4_P3 30750014		LOCQUIREC	Illustration des unités et du patrimoine	Ancienne demeure en bon état de conservation ; le mur de délimitation du terrain est en revanche en ruine et le lierre accélère la dégradation	habitat	
553	CD4_P3 30750015		LOCQUIREC				
322	CD3_P3 29090012		MORLAIX	Illustration des unités et du patrimoine	La rivière de Morlaix accueille des bateaux de plaisance qui animent le lieu. La marée transforme les lieux 2 fois par jour	littoral	estuaire
323	CD3_P3 29090013						
234	CD3_P3 29090014						
309	CD3_P2 29080069		PLEYBER-CHRIST	Illustration des unités et du patrimoine	Paysage agricole au nord des Monts d'Arré	Paysage agricole	
310	CD3_P2 29080070						
311	CD3_P3 29090001						
312	CD3_P3 29090002						








N°	Ref/CD	Aperçu	Commune	Thème	Commentaire	Mot-clé 1	Mot-clé 2
315	CD3_P3 29090005		PLOUEGAT-MOYSAN	Évolution du paysage	Portion préservée de bocage à talus sur un échangeur de voie-express	route	bocage
316	CD3_P3 29090006						
320	CD3_P3 29090010		PLOUEZOCH	Illustration des unités et du patrimoine	Monotonie hivernale d'un pays agricole d'openfield	Agriculture intensive	
321	CD3_P3 29090011		PLOUEZOCH	Illustration des unités et du patrimoine	Estuaire étroit aux coteaux abrupts et boisés ; Le moulin renforce le pittoresque de la scène	littoral	estuaire
549	CD4_P3 30750011		PLOUEZOCH	Illustration des unités et du patrimoine	Paysage agricole ouvert de plateau : amni-présence de l'horizontale	Paysage agricole	
326	CD3_P3 29090016		PLOUGASNOU	Illustration des unités et du patrimoine		littoral	
327	CD3_P3 29090017						
328	CD3_P3 29090018						
329	CD3_P3 29090019		PLOUGASNOU	Illustration des unités et du patrimoine	Bateaux à l'échouage, sur fond de proéminences rocheuses	littoral	





N°	Ref/CD	Aperçu	Commune	Thème	Commentaire	Mot-clé 1	Mot-clé 2
313	CD3_P3 29090003		PLOUGONVEN	Évolution du paysage	Au dessus d'une construction moderne de « lecture » complexe, s'élève un clocher ajouré : « télescopage » entre deux époques	architecture	Patrimoine religieux
314	CD3_P3 29090004		PLOUGONVEN				
317	CD3_P3 29090007		PLOUIGNEAU	Illustration des unités et du patrimoine	Paysage agricole ouvert, d'aspect dénudé l'hiver. Les bâtiments agricoles récents n'en sont que plus visibles	Paysage agricole	Bâtiments agricoles
472	CD4_P2 30740004		PLOUNEOUR-MENEZ	Illustration des unités et du patrimoine	La silhouette mouvementée des Mont d'Arré se détache sur l'horizon en contre-jour	Collines, relief	
473	CD4_P2 30740005		PLOUNEOUR-MENEZ	Évolution du paysage	Les maisons rénovées de « ceux qui restent au pays » côtoient dans les bourgs de centre-Bretagne d'autres bâtiments abandonnés, signes d'une désertification en cours	habitat	désertification
474	CD4_P2 30740006		PLOUNEOUR-MENEZ	Illustration des unités et du patrimoine	Des affleurements rocheux sillonnent les prairies : ils procurent un effet pittoresque au paysage	rochers	
475	CD4_P2 30740007		SAINT-THEGONEC				










2.4.2 Communauté de communes de la baie de Kernic





N°	Ref/CD	Aperçu	Commune	Thème	Commentaire	Mot-clé 1	Mot-clé 2
563	CD4_P3 30750025		CLEDER	Illustration des unités et du patrimoine	Grève à marée basse ; la mer se retire très loin ; toute la grève est à découvert	littoral	
67	CD1_P2 27420033		LANHOUARNEAU				
561	CD4_P3 30750023		PLOUESCAT	Illustration des unités et du patrimoine	Longues plages et frange dunaire	littoral	
562	CD4_P3 30750024						
571	CD4_P3 30750033		PLOUESCAT	Illustration des unités et du patrimoine	Plage et rochers bas	littoral	rochers

2.4.3 Communauté de communes du pays de Landivisiau



N°	Ref/CD	Aperçu	Commune	Thème	Commentaire	Mot-clé 1	Mot-clé 2
467	CD4_P1 30730067		BODILIS				
415	CD4_P1 30730015		COMMANA	Illustration des unités et du patrimoine	Le lac du Drennec et ses abords	Plan d'eau	
416	CD4_P1 30730016						
417	CD4_P1 30730017						
476	CD4_P2 30740008		GUICLAN	Illustration des unités et du patrimoine	Vallée au fond large et maintenu ouvert grâce au pâturage et aux cultures	Vallée (ouverte)	
477	CD4_P2 30740009		GUICLAN	Altération du paysage	« désert vert » ponctué de lambeaux de haies	Agriculture intensive	Bocage (absence)
476	CD4_P2 30740008		GUICLAN	Illustration des unités et du patrimoine	Vallée au fond large et maintenu ouvert grâce au pâturage et aux cultures	Vallée (ouverte)	

N°	Ref/CD	Aperçu	Commune	Thème	Commentaire	Mot-clé 1	Mot-clé 2
469	CD4_P2 30740001		GUIMILIAU				
470	CD4_P2 30740002						
421	CD4_P1 30730021		LAMPAUL-GUIMILIAU	Altération du paysage	La zone industrielle « écrase » visuellement le bourg et sa célèbre église	Zones d'activités	
422	CD4_P1 30730022						




N°	Ref/CD	Aperçu	Commune	Thème	Commentaire	Mot-clé 1	Mot-clé 2
478	CD4_P2 30740010		PLOUVORN	Illustration des unités et du patrimoine	Ancienne ferme du Léon		
418	CD4_P1 30730018		SAINT-SAUVEUR	Évolution du paysage	Les bâtiments d'élevage hors-sol occupent aujourd'hui des surfaces considérables	Bâtiments agricoles	
419	CD4_P1 30730019		SAINT-SAUVEUR	Altération du paysage	Un giratoire en centre-bourg : cet équipement routier altère l'identité du village, pourtant riche d'une église remarquable	route	centre-bourg
420	CD4_P1 30730020		SAINT-SAUVEUR				
461	CD4_P1 30730061		SAINT-SERVAIS	Illustration des unités et du patrimoine	Les bâtiments agricoles modernes sont la composante architecturale principale du paysage du plateau du Léon	Bâtiments agricoles	Agriculture intensive
468	CD4_P1 30730068		SAINT-SERVAIS	Altération du paysage	Dans un paysage d'openfield, plusieurs kilomètres de haies brise-vent ont été plantés en conifères : elles produisent des bandes vert-sombre qui ôtent toute identité bretonne au paysage	conifères	Paysage agricole
413	CD4_P1 30730013		SIZUN	Illustration des unités et du patrimoine	Sommet des Monts d'Arré composé de landes et affleurements rocheux	Collines, relief	landes
414	CD4_P1 30730014						
423	CD4_P1 30730023		SIZUN	Illustration des unités et du patrimoine	Au loin, la silhouette des Monts d'Arré constitue la ligne d'horizon depuis les points hauts	Collines, relief	

N°	Ref/CD	Aperçu	Commune	Thème	Commentaire	Mot-clé 1	Mot-clé 2
424	CD4_P1 30730024		SIZUN	Altération du paysage	Une nouvelle route entaillant fortement la colline	route	
425	CD4_P1 30730025		SIZUN	Illustration des unités et du patrimoine	La Haute-Vallée de l'Elorn : en aval de Sizun, le cours d'eau reste modeste, de même que la vallée, dont le centre est maintenu en pâturages, permettant de découvrir le cours d'eau. Des parcelles de conifères « mitent » les coteaux		
495	CD4_P2 30740027		SIZUN	Illustration des unités et du patrimoine	Vallée de l'Elorn à Sizun : c'est encore un modeste cours d'eau	Cours d'eau	
68	CD1_P2 27420034		TREZILIDE				

2.4.4 Communauté de communes du pays Léonard

N°	Ref/CD	Aperçu	Commune	Thème	Commentaire	Mot-clé 1	Mot-clé 2
490	CD4_P2 30740022		PLOUENAN	Illustration des unités et du patrimoine	Champs d'artichauts en premier plan et ouverture du paysage à perte de vue : rareté de l'arbre, prédominance des cultures	Paysage agricole	maraîchage
491	CD4_P2 30740023		PLOUENAN	Illustration des unités et du patrimoine	Estuaire investi par les bateaux de pêche et de plaisance	littoral	estuaire

N°	Ref/CD	Aperçu	Commune	Thème	Commentaire	Mot-clé 1	Mot-clé 2
479	CD4_P2 30740011		PLOUGOULM	Illustration des unités et du patrimoine	Paysage typique du pays légumier du Léon : champs de légumes et bâtiments agricoles modernes. Extrême rareté de l'arbre, du fait avant-tout du climat	Paysage agricole	maraîchage
481	CD4_P2 30740013		PLOUGOULM	Illustration des unités et du patrimoine	Plage et dunes à Plougoulm	littoral	
482	CD4_P2 30740014		PLOUGOULM	Illustration des unités et du patrimoine	Derrière un mince cordon dunaire, l'agriculture s'étend jusqu'au plus près de la mer	littoral	Paysage agricole
483	CD4_P2 30740015		PLOUGOULM	Illustration des unités et du patrimoine	Plage, dune et pinède : trois éléments forts du littoral à Santec	littoral	conifères
488	CD4_P2 30740020		SAINT-POL-DE-LEON	Évolution du paysage	Les abords de Saint-Pol de Léon depuis la route de Roscoff : habitat récent et zone d'activités	Entrée de ville	route
489	CD4_P2 30740021		SAINT-POL-DE-LEON	Illustration des unités et du patrimoine	Une ancienne ferme cosue se protégeant derrière un bosquet brise-vent de conifères. Des chênes, plus anciens, apportent une impression de bosquet peu fréquente dans ce secteur	architecture	Patrimoine civil
484	CD4_P2 30740016		SANTEC	Illustration des unités et du patrimoine	Sur la pointe de Roscoff, le sol sableux des champs marque le paysage	Paysage agricole	arrière-littoral
485	CD4_P2 30740017		SANTEC	Illustration des unités et du patrimoine	En arrière-plan des champs de choux-fleurs, Saint-Pol de Léon pointe les deux flèches de sa cathédrale et celle de la chapelle de Kreisker		
486	CD4_P2 30740018		SANTEC	Illustration des unités et du patrimoine	Égrennement des rochers sur la plage et dans la mer	littoral	rochers

N°	Ref/CD	Aperçu	Commune	Thème	Commentaire	Mot-clé 1	Mot-clé 2
487	CD4_P2 30740019						
480	CD4_P2 30740012		SIBIRIL	Illustration des unités et du patrimoine	Maison à apotheis et champs d'artichauts : deux éléments forts du paysage légumier du Léon	maraîchage	habitat
564	CD4_P3 30750026		SIBIRIL	Évolution du littoral	Les balles de foin cylindriques apportent de nouvelles formes dans le paysage agricole, ainsi que des effets d'ombre et de lumière dans un environnement pauvre en éléments verticaux	Paysage agricole	

3. Classement par thème